

Ministero dello sviluppo economico
 Circolare n. 43466 del 28 Dicembre 2012
 "Rimodulazione di risorse finanziarie destinate ai Patti Territoriali da utilizzare per la realizzazione di infrastrutture"

POTENZIAMENTO DELLA RETE TECNOLOGICA PER IL MONITORAGGIO DELLE RISORSE IDRICHE SOTTERRANEE A SERVIZIO DELLE IMPRESE NELLA PROVINCIA DI RAGUSA (MORISO 2.0)

PROGETTO ESECUTIVO

COORDINAMENTO:
 Salvatore Barbagallo - CSEI CATANIA
 Vincenzo Corallo - Provincia Regionale di Ragusa

R.U.P.:
 Gaetano Rocca - Provincia Regionale di Ragusa

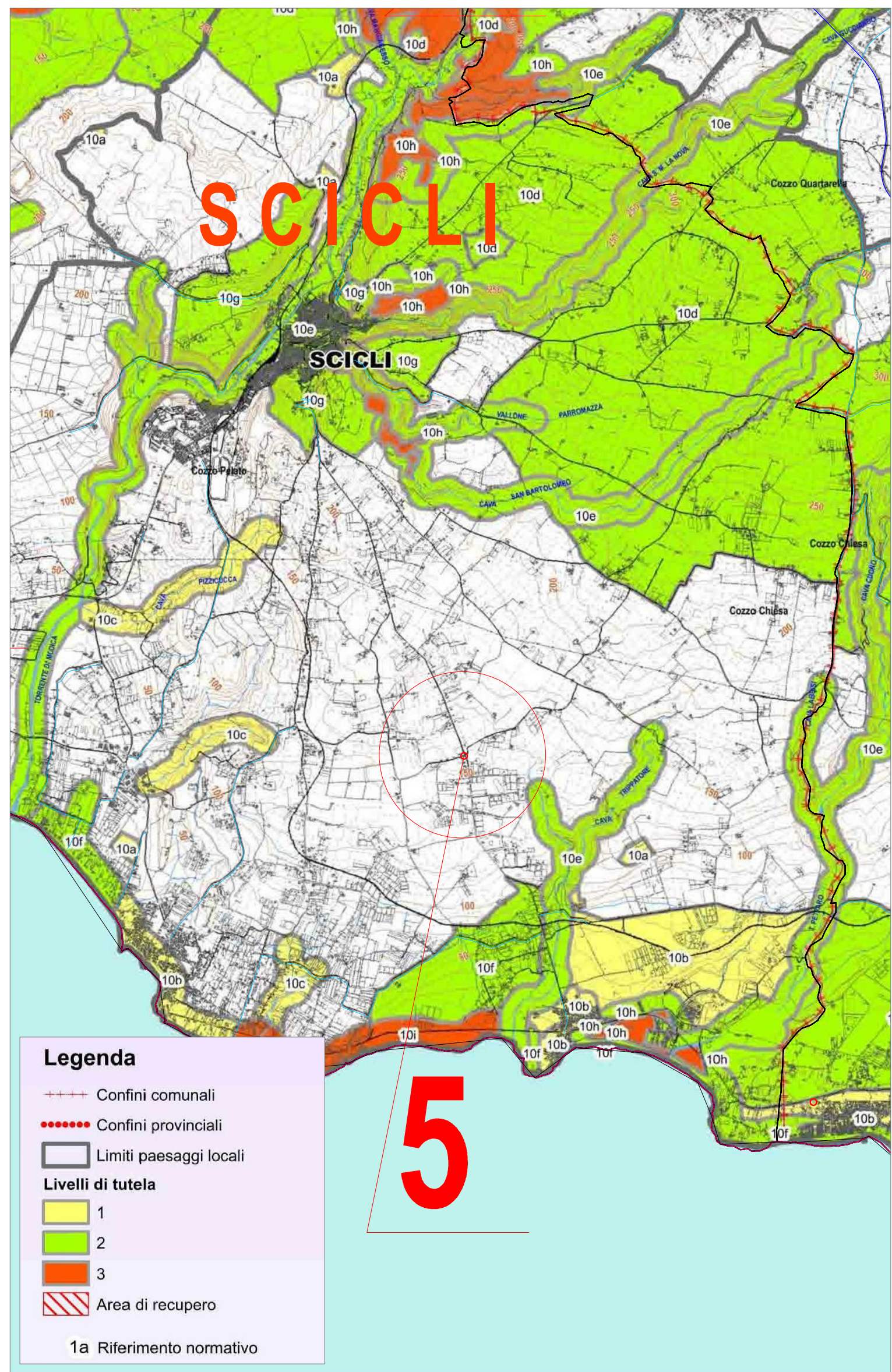
GRUPPO DI LAVORO INTERNO:
Infrastruttura materiale
 Giuseppe Cianciolo
 Marco Battaglia
 Antonio Diquatro

Taratura, organizzazione sistema, infrastruttura immateriale
 Giuseppe Cirelli
 Feliciano Licciardello
 Simona Consoli

Geologia - Geotecnica:
 Giuseppe Scaglione

VISTI:

TAVOLA	CONTENUTO	SCALA
C.5.5	Planimetria di dettagli dei siti POZZO N. 5	VARIE
DATA: 01 Feb 2016		
AGG.: _____		
AGG.: _____		
AGG.: _____		
AGG.: _____		
AGG.: _____		
AGG.: _____		
AGG.: _____		
AGG.: _____		
AGG.: _____		
AGG.: _____		
AGG.: _____		
COORDINAMENTO:		RUP:
(Ing. Salvatore Barbagallo)	(Ing. Vincenzo Corallo)	(Ing. Gaetano Rocca)

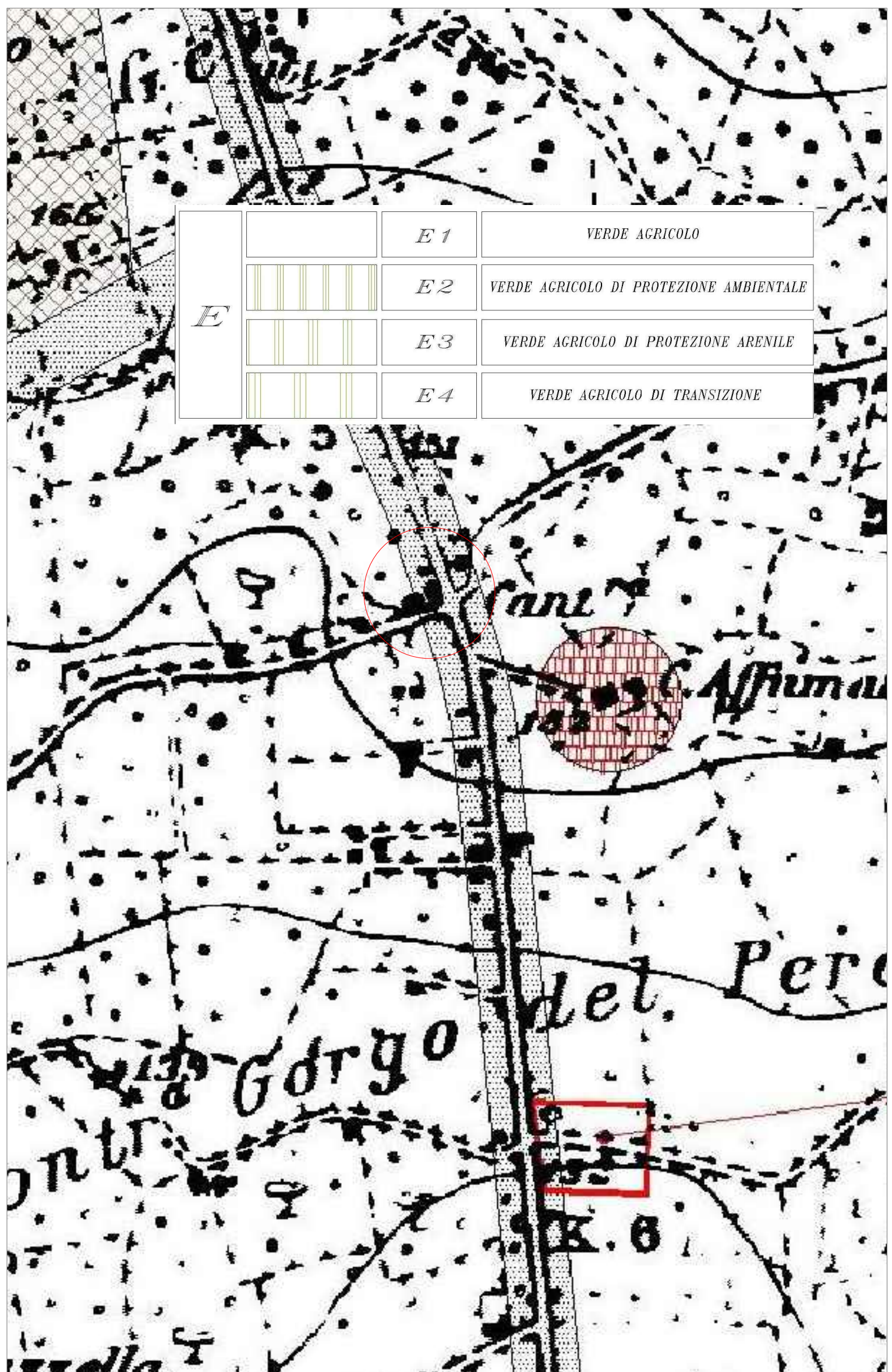


Legenda

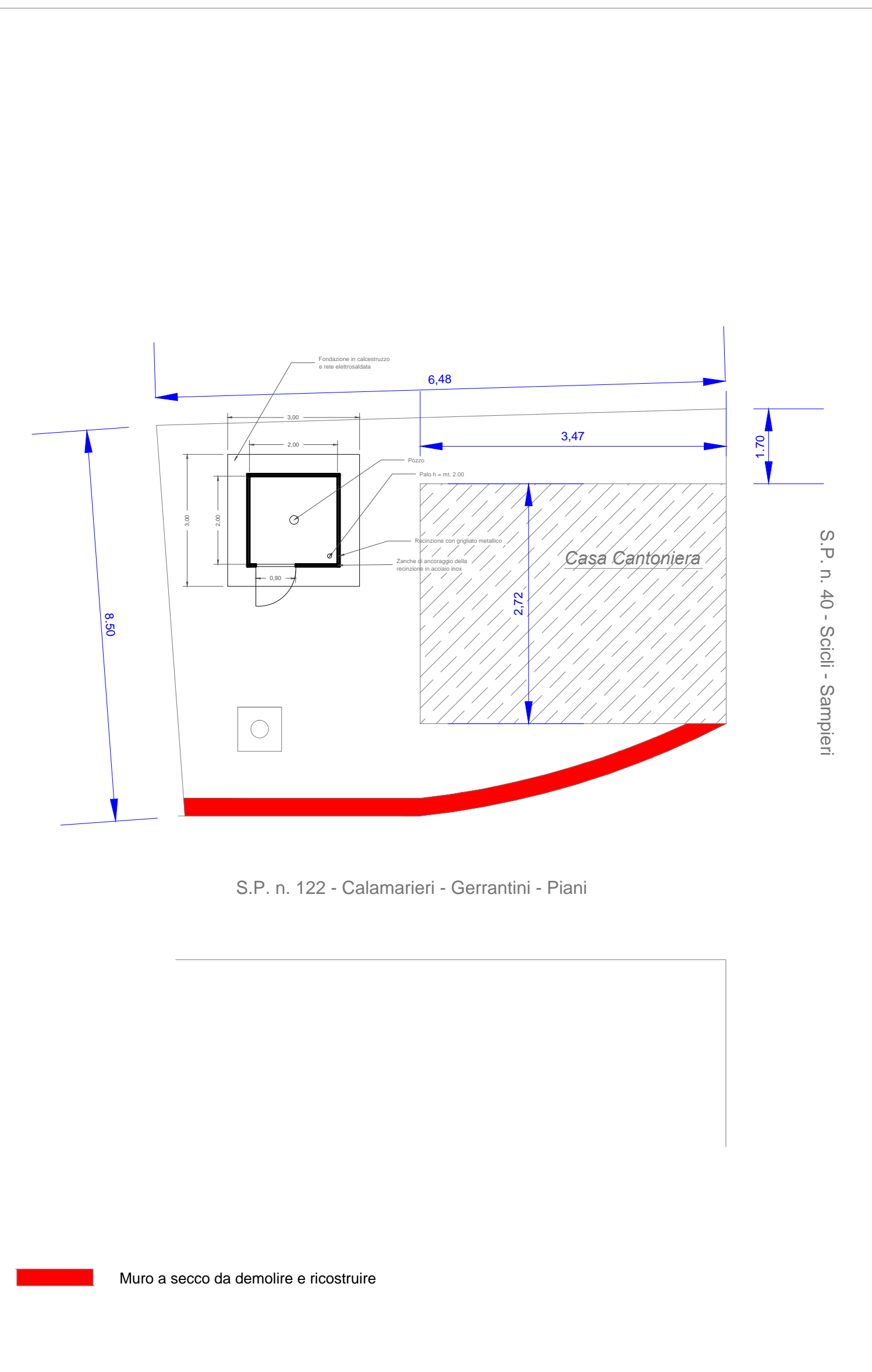
- Confini comunali
- Confini provinciali
- Limiti paesaggi locali
- Livelli di tutela**
- 1 (Yellow)
- 2 (Green)
- 3 (Red)
- ▨ Area di recupero

1a Riferimento normativo

Stralcio del piano paesaggistico della Provincia di Ragusa in scala 1:50.000



Stralcio del P.R.G.



▨ Muro a secco da demolire e ricostruire

Planimetria in scala 1:100