

Ministero dello sviluppo economico  
Circolare n. 43466 del 28 Dicembre 2012  
"Rimodulazione di risorse finanziarie destinate ai Patti Territoriali da utilizzare per la realizzazione di infrastrutture"

POTENZIAMENTO DELLA RETE TECNOLOGICA PER IL MONITORAGGIO DELLE RISORSE IDRICHE SOTTERRANEE A SERVIZIO DELLE IMPRESE NELLA PROVINCIA DI RAGUSA (MORISO 2.0)

PROGETTO ESECUTIVO

**COORDINAMENTO:**  
Salvatore Barbagallo - CSEI CATANIA  
Vincenzo Corallo - Provincia Regionale di Ragusa

**R.U.P.:**  
Gaetano Rocca - Provincia Regionale di Ragusa

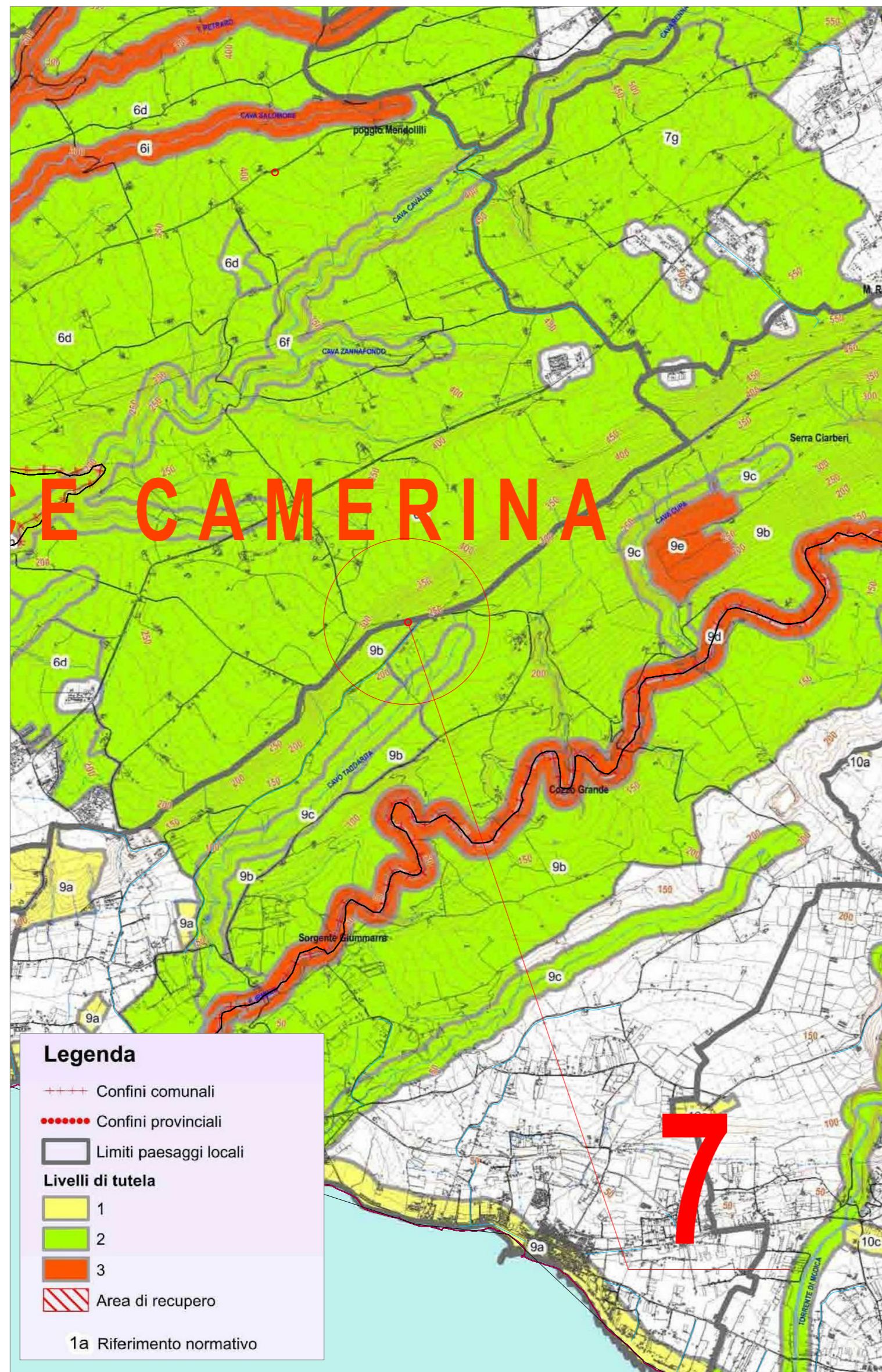
**GRUPPO DI LAVORO INTERNO:**  
**Infrastruttura materiale**  
Giuseppe Cianciolo  
Marco Battaglia  
Antonio Diquattro

**Taratura, organizzazione sistema, infrastruttura immateriale**  
Giuseppe Cirelli  
Feliciana Licciardello  
Simona Consoli

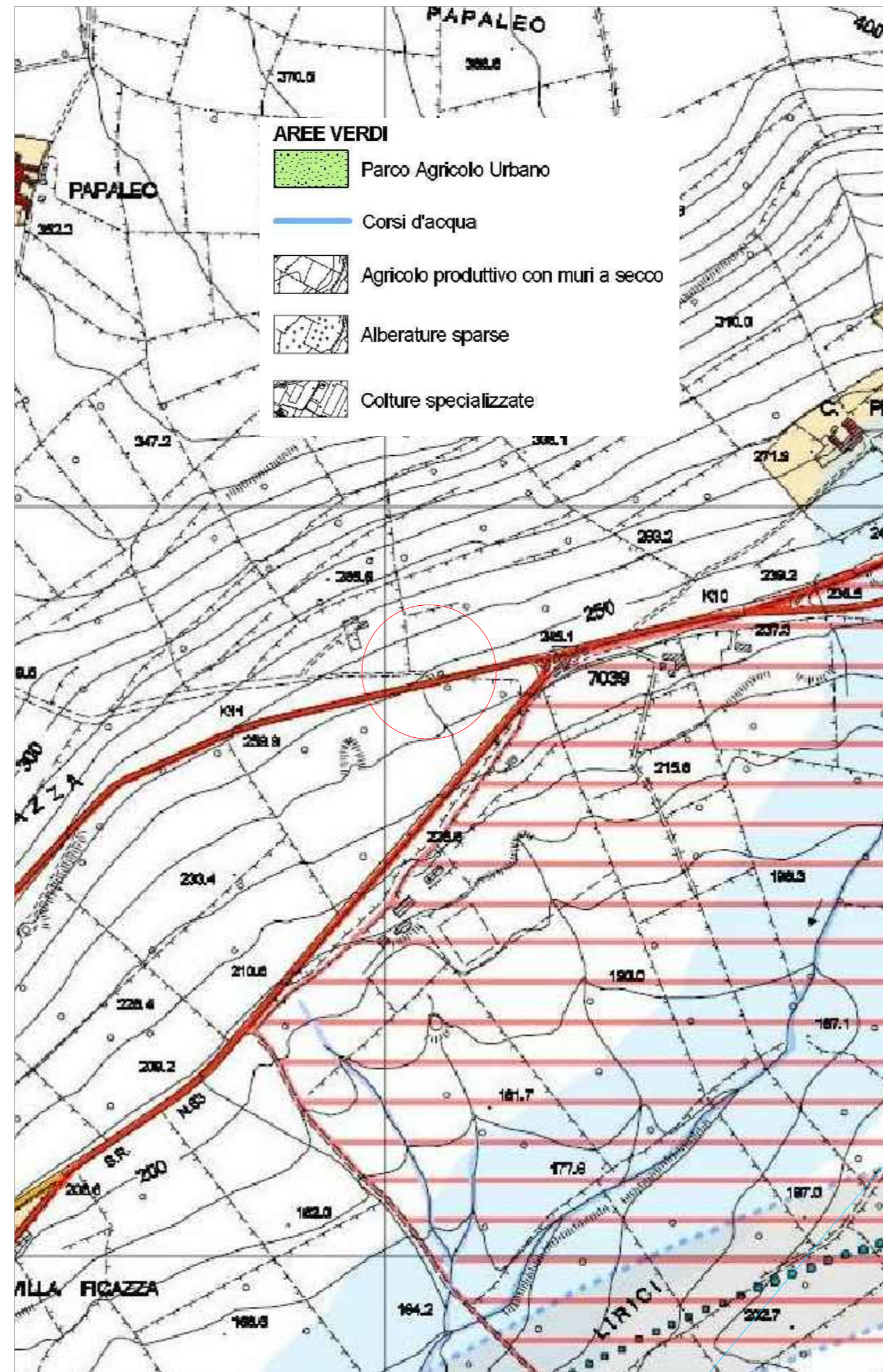
**Geologia - Geotecnica:**  
Giuseppe Scaglione

VISTI:

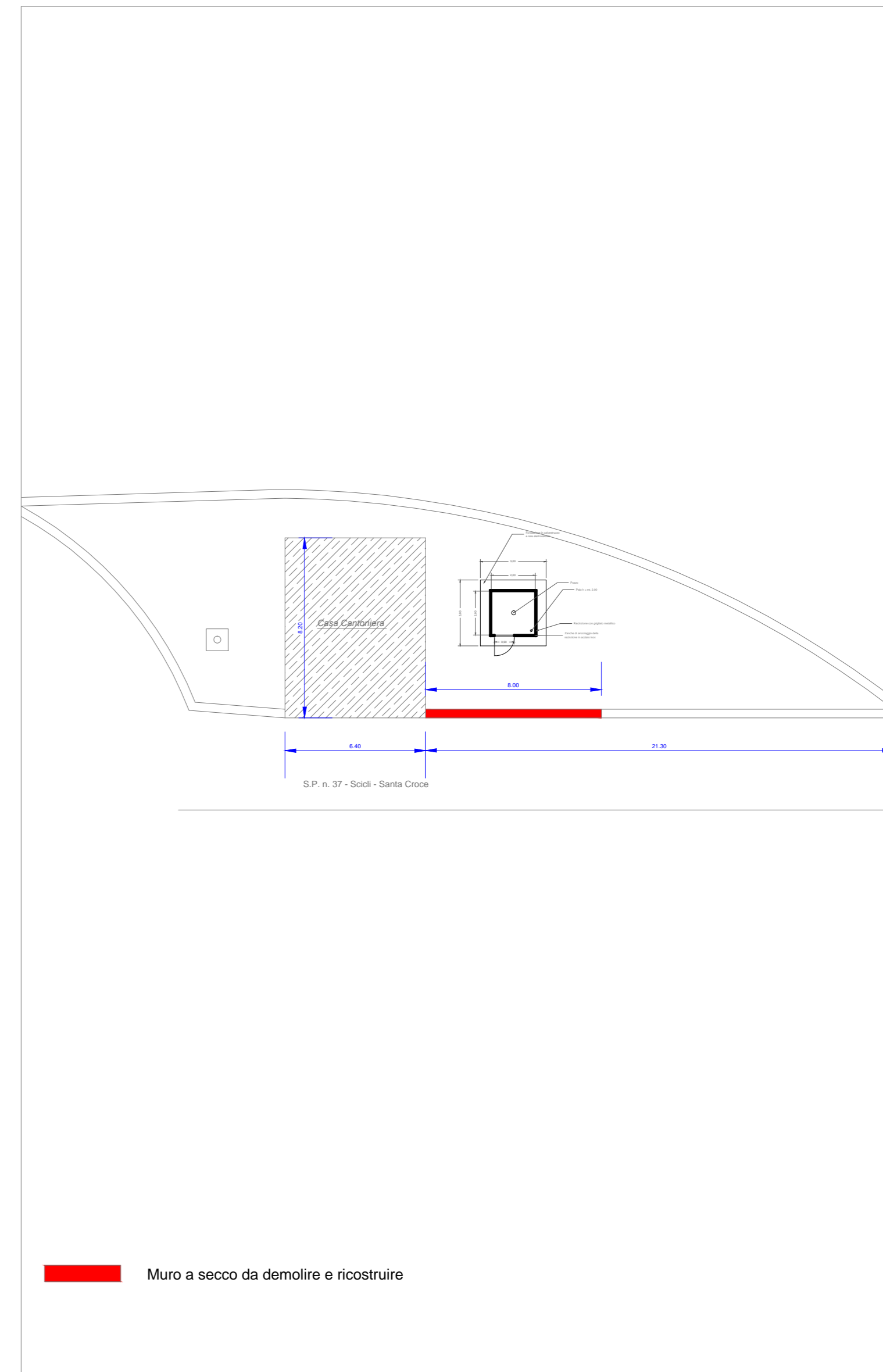
TAVOLA	CONTENUTO	SCALA
<b>C.5.7</b>	Planimetria di dettagli dei siti POZZO N. 7	VARIE
DATA: 01 Feb 2016		
AGG.: _____		
AGG.: _____		
AGG.: _____		
AGG.: _____		
AGG.: _____		
AGG.: _____		
AGG.: _____		
AGG.: _____		
COORDINAMENTO:		RUP:
(Ing. Salvatore Barbagallo)	(Ing. Vincenzo Corallo)	(Ing. Gaetano Rocca)



Stralcio del piano paesaggistico della Provincia di Ragusa in scala 1:50.000



Stralcio del P.R.G.



Muro a secco da demolire e ricostruire

Planimetria in scala 1:200