



Ministero dello sviluppo economico
 Circolare n. 43466 del 28 Dicembre 2012
 "Rimodulazione di risorse finanziarie destinate ai Patti Territoriali da utilizzare per la realizzazione di infrastrutture"

POTENZIAMENTO DELLA RETE TECNOLOGICA PER IL MONITORAGGIO
 DELLE RISORSE IDRICHE SOTTERRANEE A SERVIZIO DELLE IMPRESE NELLA
 PROVINCIA DI RAGUSA
 (MORISO 2.0)

PROGETTO ESECUTIVO

COORDINAMENTO:
 Salvatore Barbagallo - CSEI CATANIA
 Vincenzo Corallo - Provincia Regionale di Ragusa

R.U.P.:
 Gaetano Rocca - Provincia Regionale di Ragusa

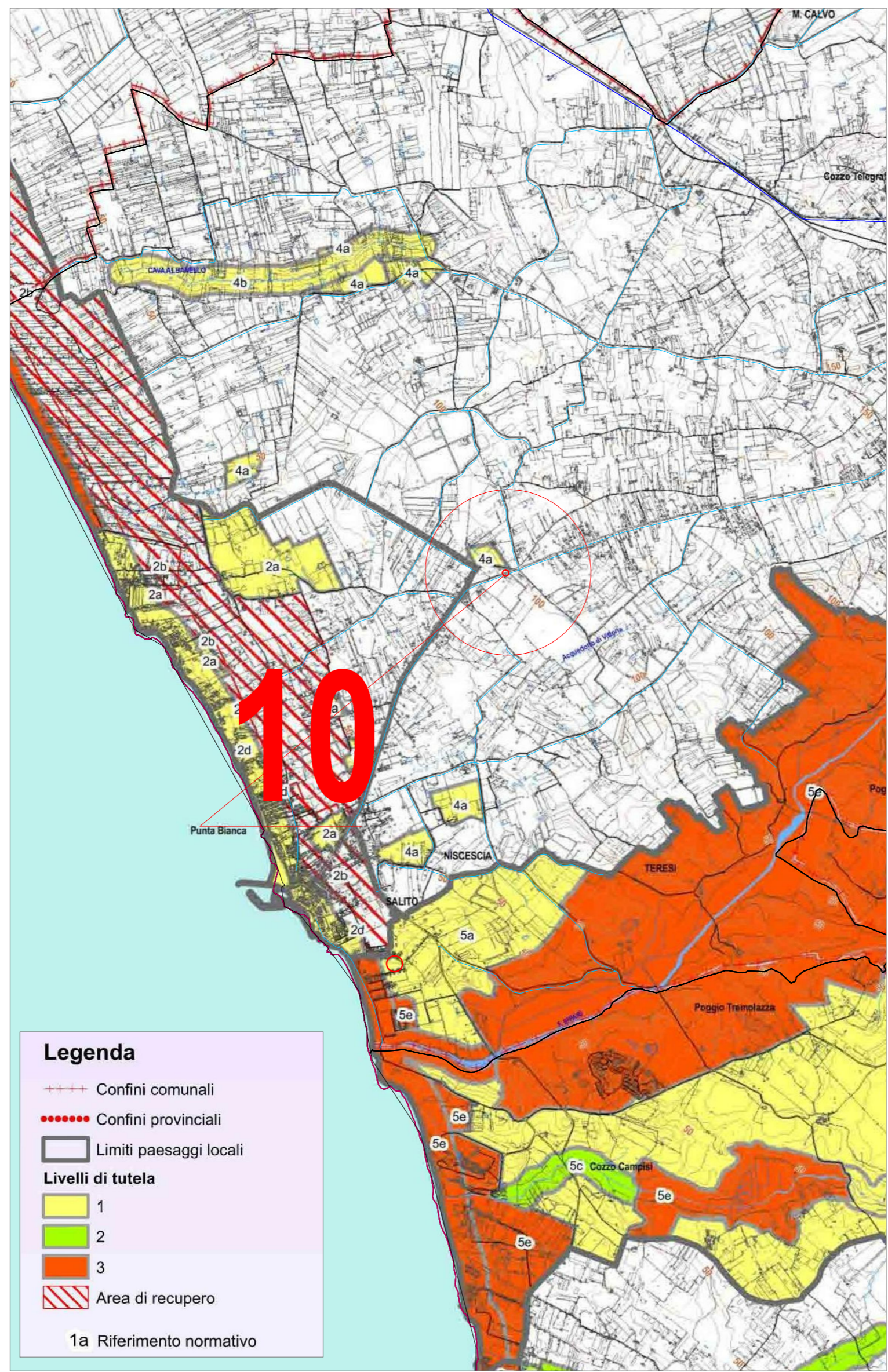
GRUPPO DI LAVORO INTERNO:
Infrastruttura materiale
 Giuseppe Cianciolo
 Marco Battaglia
 Antonio Di quattro

Taratura, organizzazione sistema, infrastruttura immateriale
 Giuseppe Cirelli
 Felicitiana Licciardello
 Simona Consoli

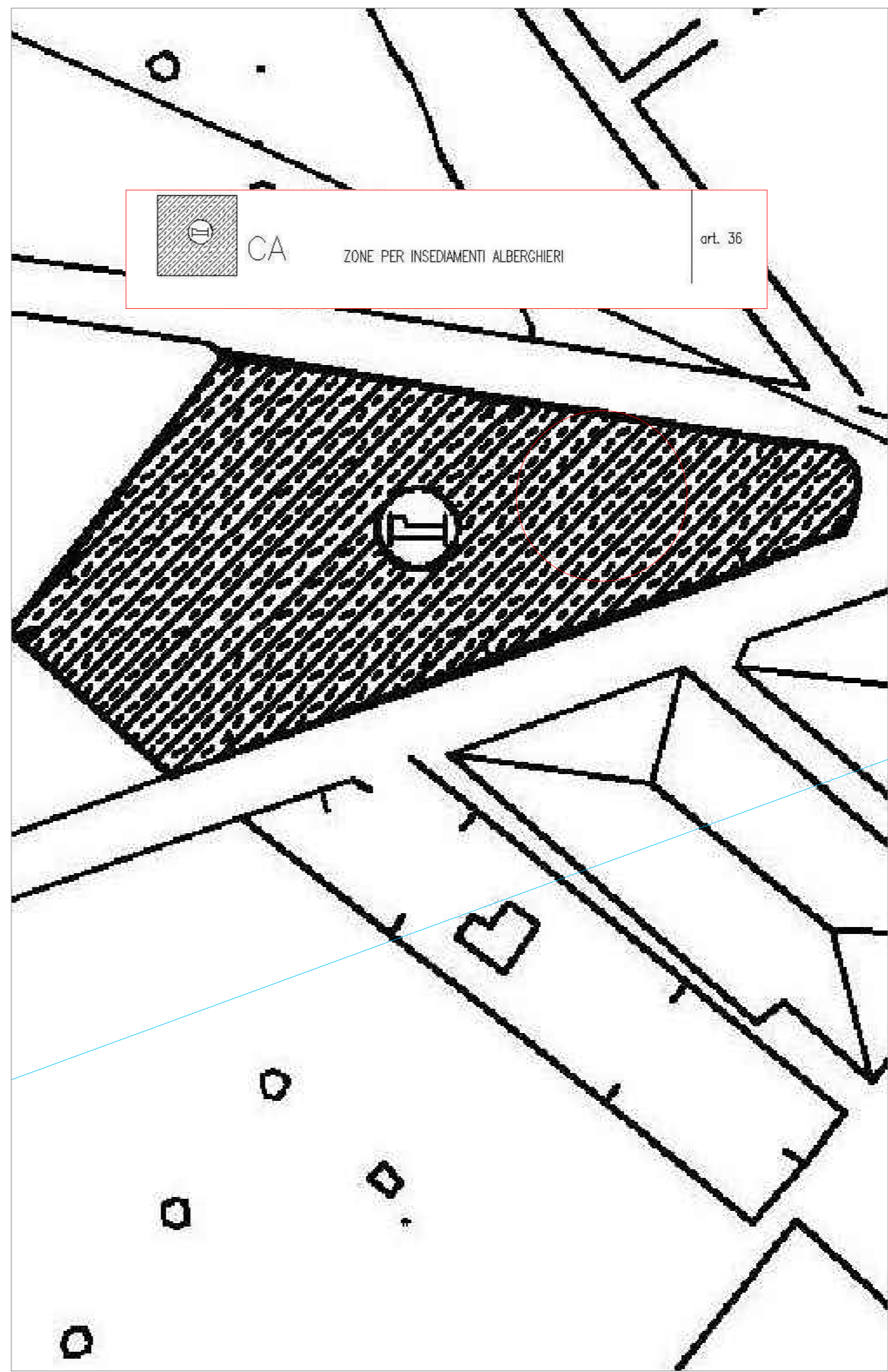
Geologia - Geotecnica:
 Giuseppe Scaglione

VISTI:

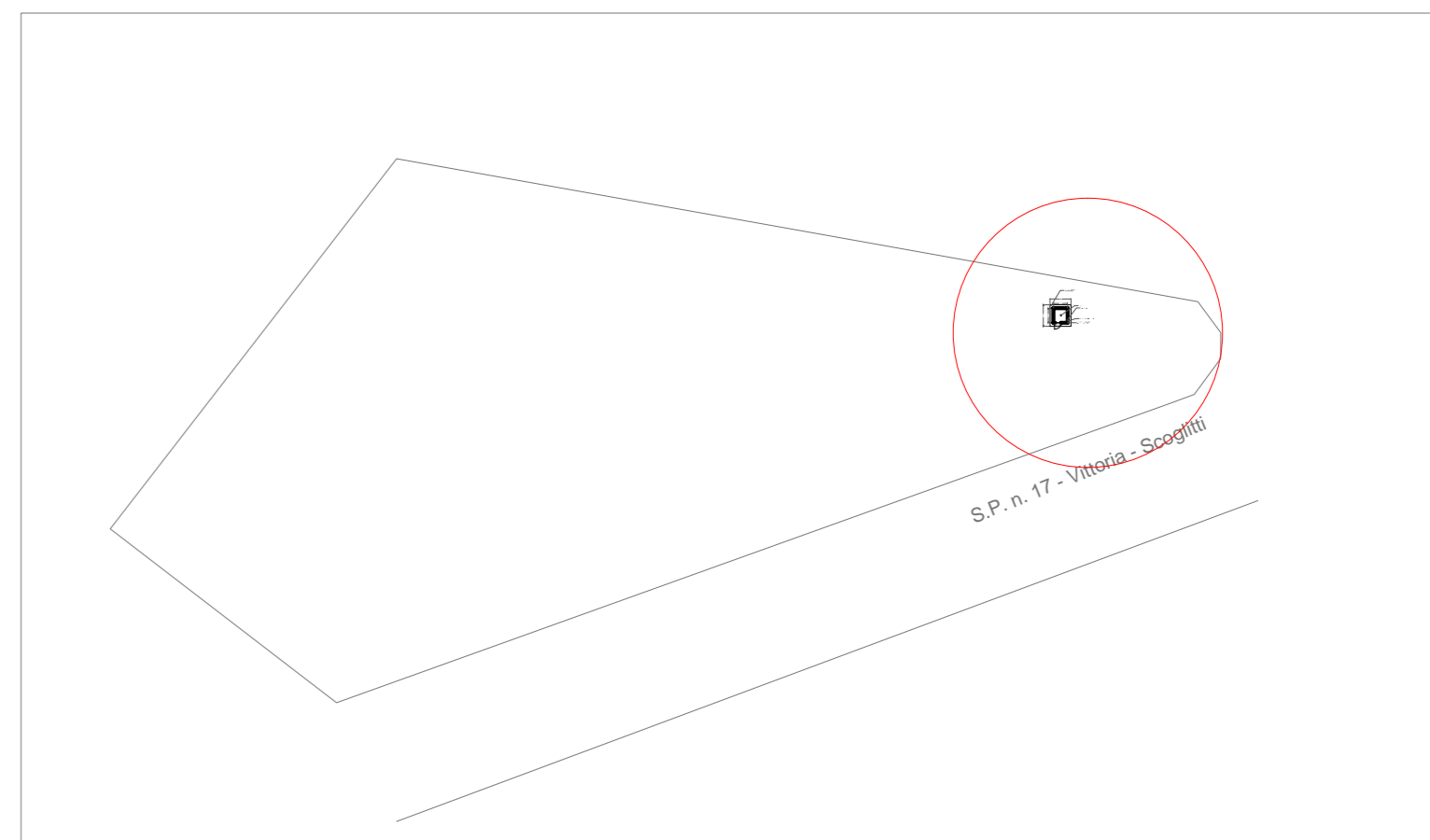
TAVOLA	CONTENUTO	SCALA
C.5.10	Planimetria di dettagli dei siti POZZO N. 10	VARIE
DATA: 01 Feb 2016		
AGG.:		
AGG.:		
AGG.:		
AGG.:		
AGG.:		
AGG.:		
AGG.:		
AGG.:		
AGG.:		
COORDINAMENTO:		RUP:
(Ing. Salvatore Barbagallo)	(Ing. Vincenzo Corallo)	(Ing. Gaetano Rocca)



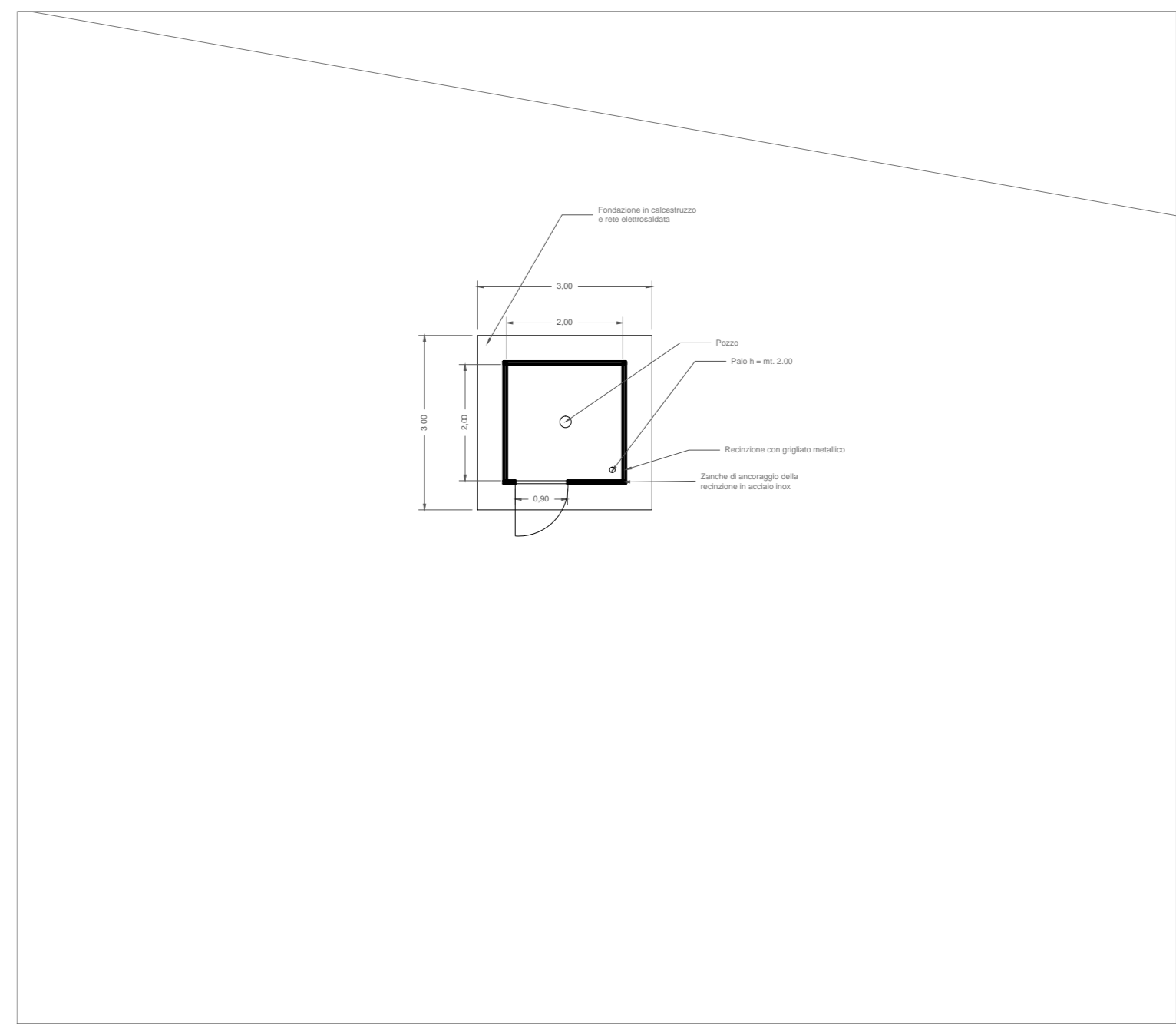
Stralcio del piano paesaggistico della Provincia di Ragusa in scala 1:50.000



Stralcio del P.R.G.



Planimetria in scala 1:1.000



Planimetria in scala 1:100