



Ministero dello sviluppo economico  
 Circolare n. 43466 del 28 Dicembre 2012  
 "Rimodulazione di risorse finanziarie destinate ai Patti Territoriali da utilizzare per la realizzazione di infrastrutture"

POTENZIAMENTO DELLA RETE TECNOLOGICA PER IL MONITORAGGIO  
 DELLE RISORSE IDRICHE SOTTERRANEE A SERVIZIO DELLE IMPRESE NELLA  
 PROVINCIA DI RAGUSA  
 (MORISO 2.0)

PROGETTO ESECUTIVO

**COORDINAMENTO:**  
 Salvatore Barbagallo - CSEI CATANIA  
 Vincenzo Corallo - Provincia Regionale di Ragusa

**R.U.P.:**  
 Gaetano Rocca - Provincia Regionale di Ragusa

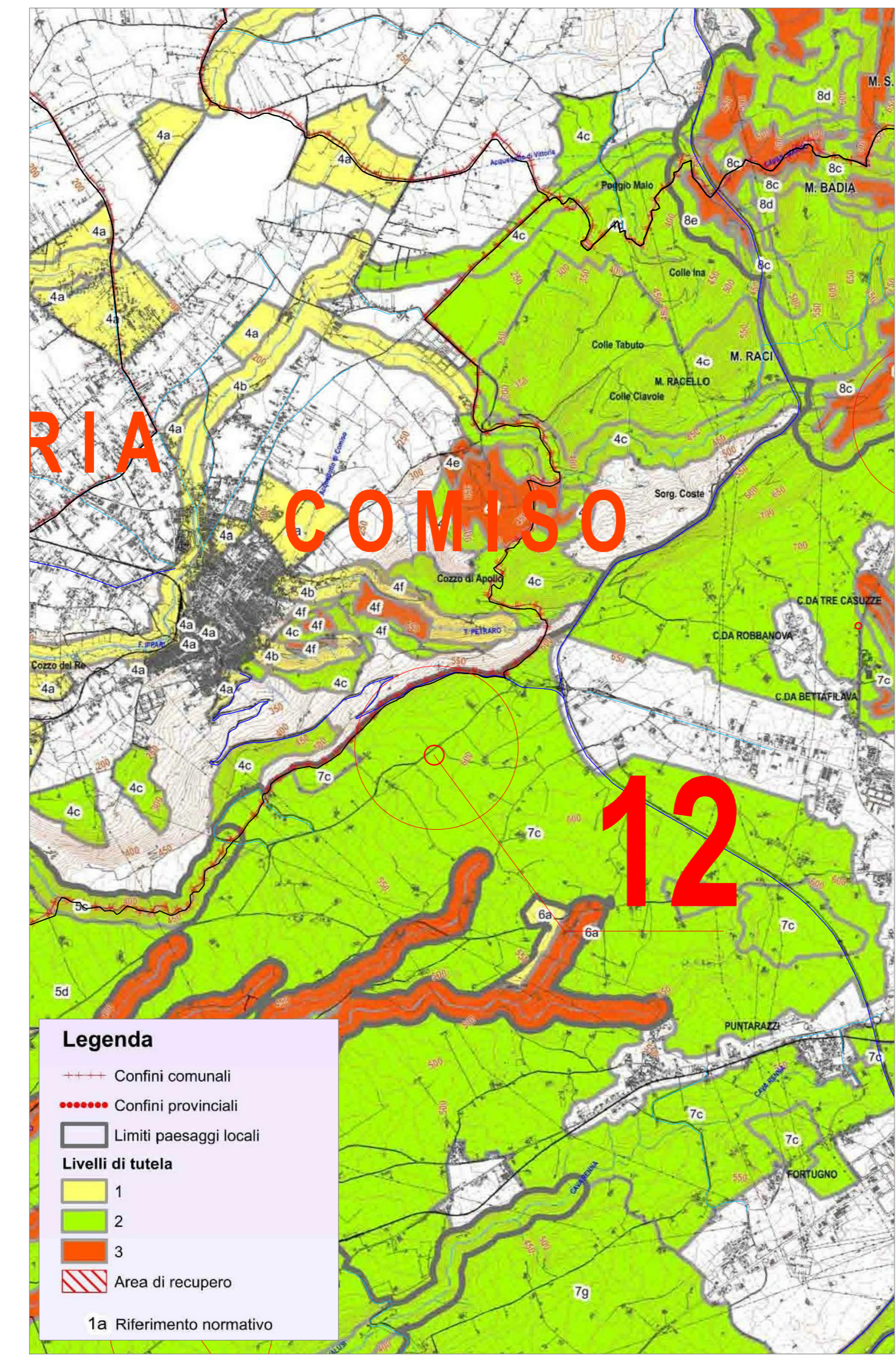
**GRUPPO DI LAVORO INTERNO:**  
**Infrastruttura materiale**  
 Giuseppe Cianciolo  
 Marco Battaglia  
 Antonio Di quattro

**Taratura, organizzazione sistema, infrastruttura immateriale**  
 Giuseppe Cirelli  
 Felicitiana Licciardello  
 Simona Consoli

**Geologia - Geotecnica:**  
 Giuseppe Scaglione

**VISTI:**

TAVOLA	CONTENUTO	SCALA
<b>C.5.12</b>	Planimetria di dettagli dei siti POZZO N. 12	VARIE
DATA: 01 Feb 2016		
AGG.: _____		
AGG.: _____		
AGG.: _____		
AGG.: _____		
AGG.: _____		
AGG.: _____		
AGG.: _____		
AGG.: _____		
AGG.: _____		
COORDINAMENTO:		RUP:
(Ing. Salvatore Barbagallo)	(Ing. Vincenzo Corallo)	(Ing. Gaetano Rocca)

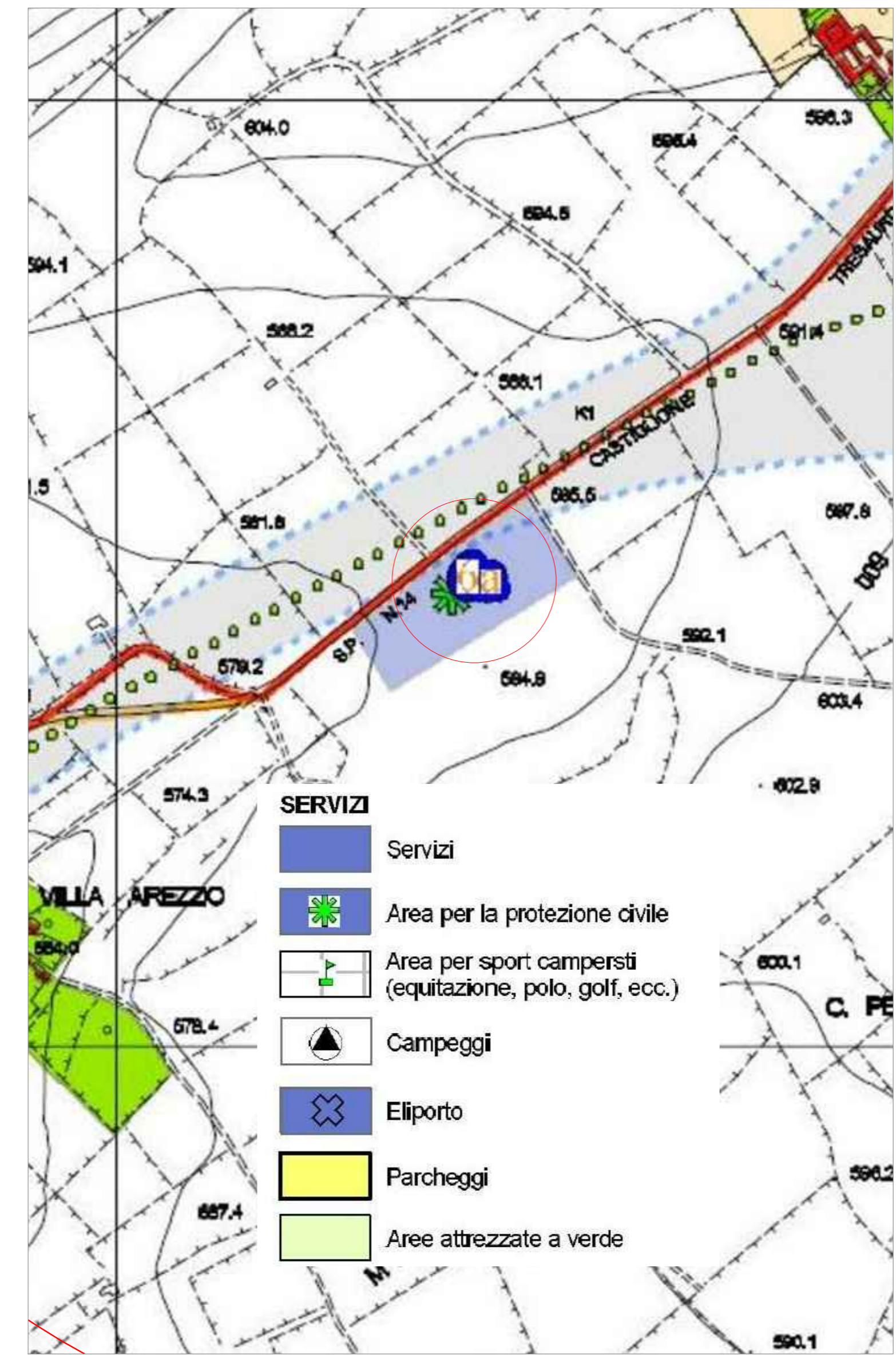


**Legenda**

- Confini comunali
- ..... Confini provinciali
- ▭ Limiti paesaggi locali
- Livelli di tutela**
- 1 (Yellow)
- 2 (Green)
- 3 (Red)
- ▨ Area di recupero

1a Riferimento normativo

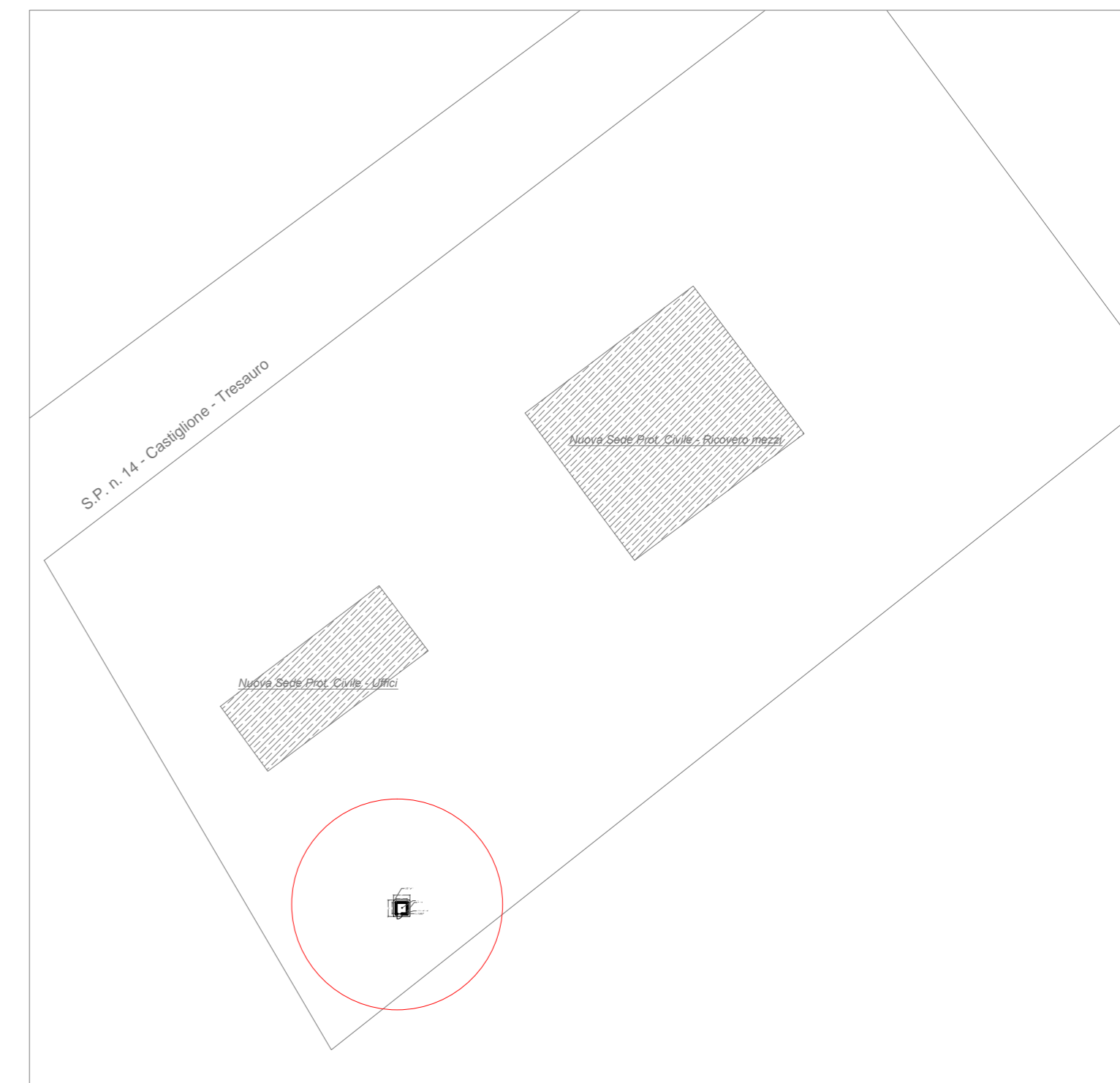
Stralcio del piano paesaggistico della Provincia di Ragusa in scala 1:50.000



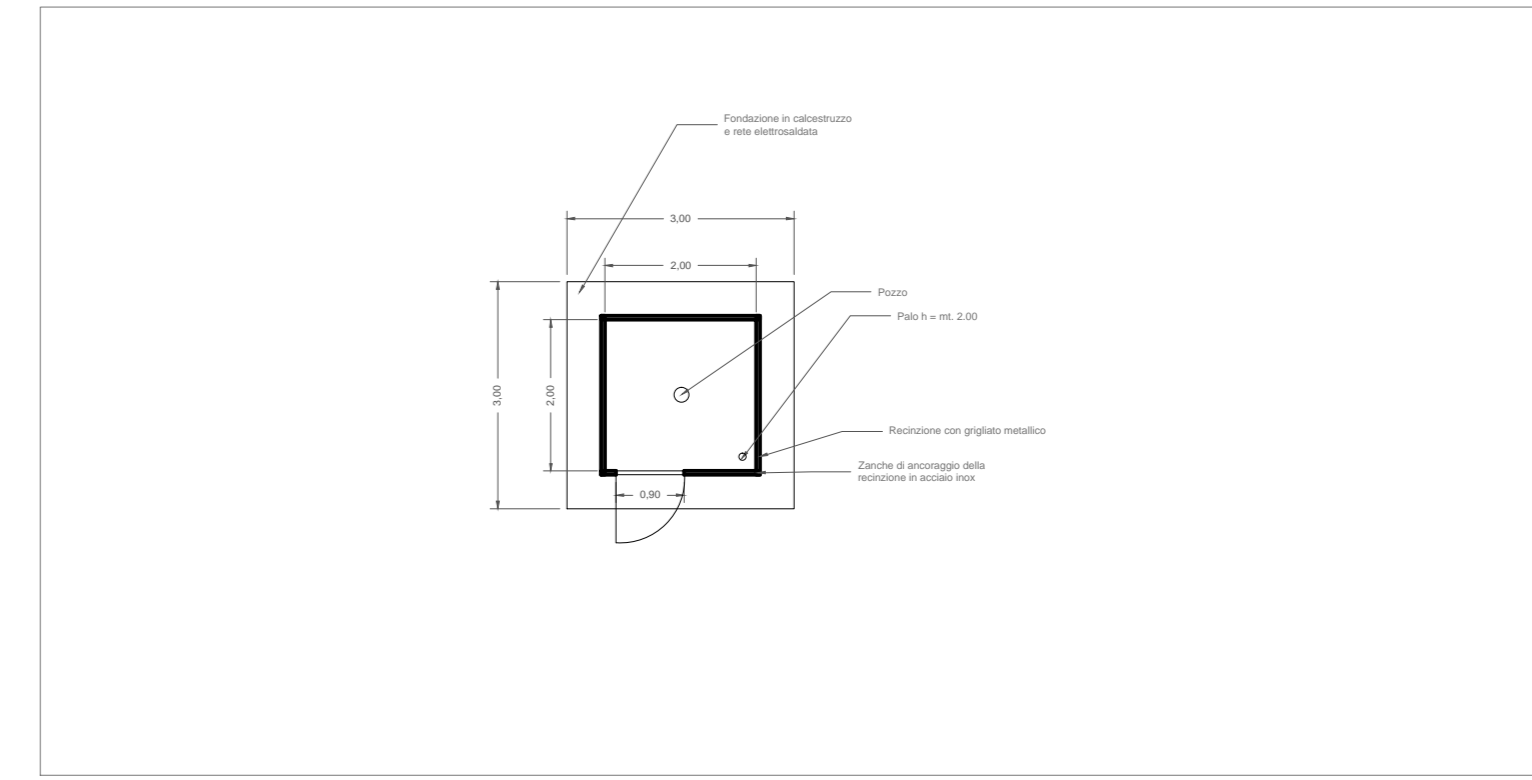
**SERVIZI**

- Servizi
- Area per la protezione civile
- Area per sport campersti (equitazione, polo, golf, ecc.)
- Campeggi
- Eliporto
- Parcheggi
- Aree attrezzate a verde

Stralcio del P.R.G.



Planimetria in scala 1:1.000



Planimetria in scala 1:100