

Ministero dello sviluppo economico
Circolare n. 43466 del 28 Dicembre 2012
"Rimodulazione di risorse finanziarie destinate ai Patti Territoriali da utilizzare per la realizzazione di infrastrutture"

POTENZIAMENTO DELLA RETE TECNOLOGICA PER IL MONITORAGGIO DELLE RISORSE IDRICHE SOTTERRANEE A SERVIZIO DELLE IMPRESE NELLA PROVINCIA DI RAGUSA (MORISO 2.0)

PROGETTO ESECUTIVO

COORDINAMENTO:
Salvatore Barbagallo - CSEI CATANIA
Vincenzo Corallo - Provincia Regionale di Ragusa

R.U.P.:
Gaetano Rocca - Provincia Regionale di Ragusa

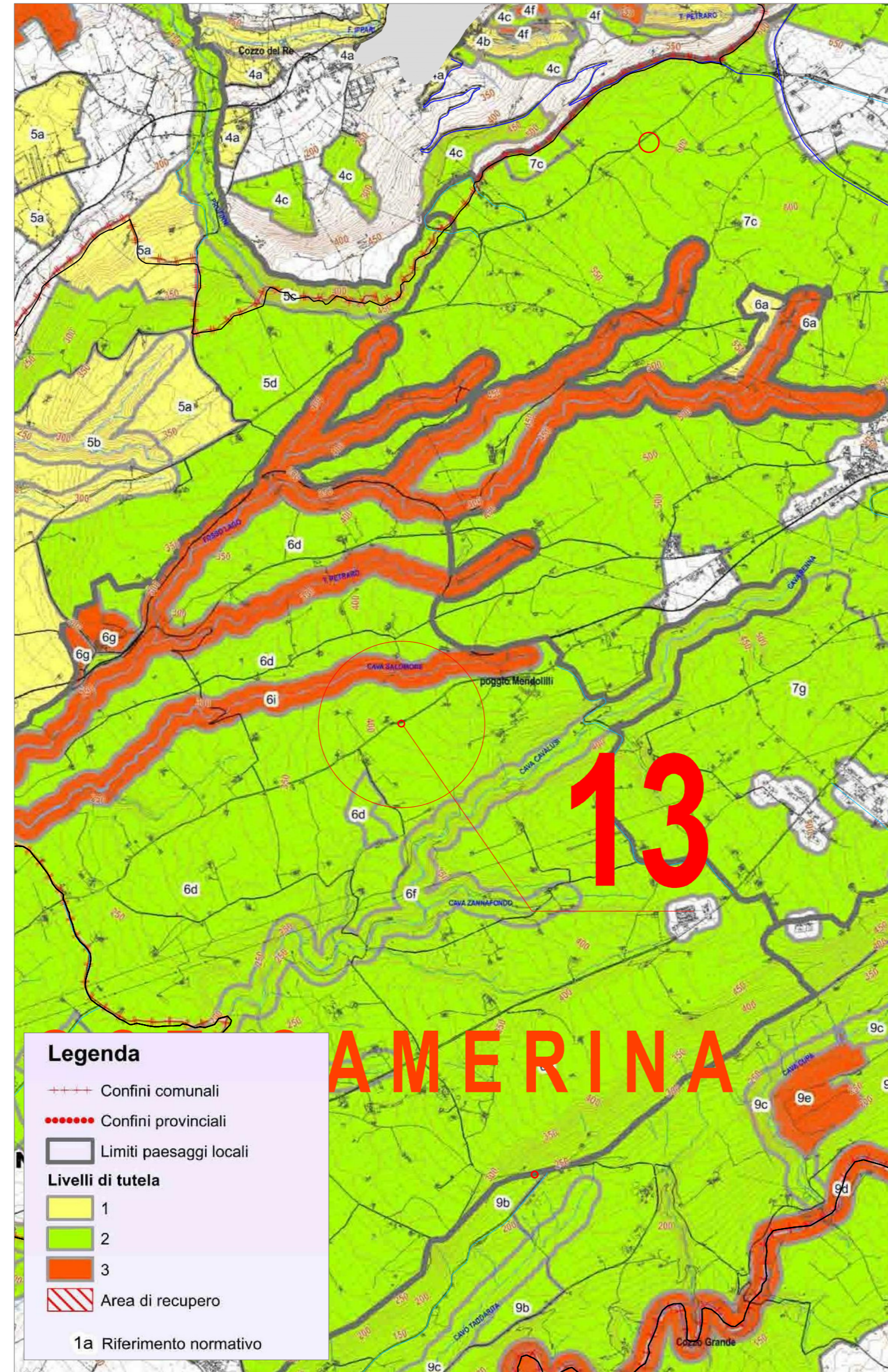
GRUPPO DI LAVORO INTERNO:
Infrastruttura materiale
Giuseppe Cianciolo
Marco Battaglia
Antonio Di quattro

Taratura, organizzazione sistema, infrastruttura immateriale
Giuseppe Cirelli
Feliciana Licciardello
Simona Consoli

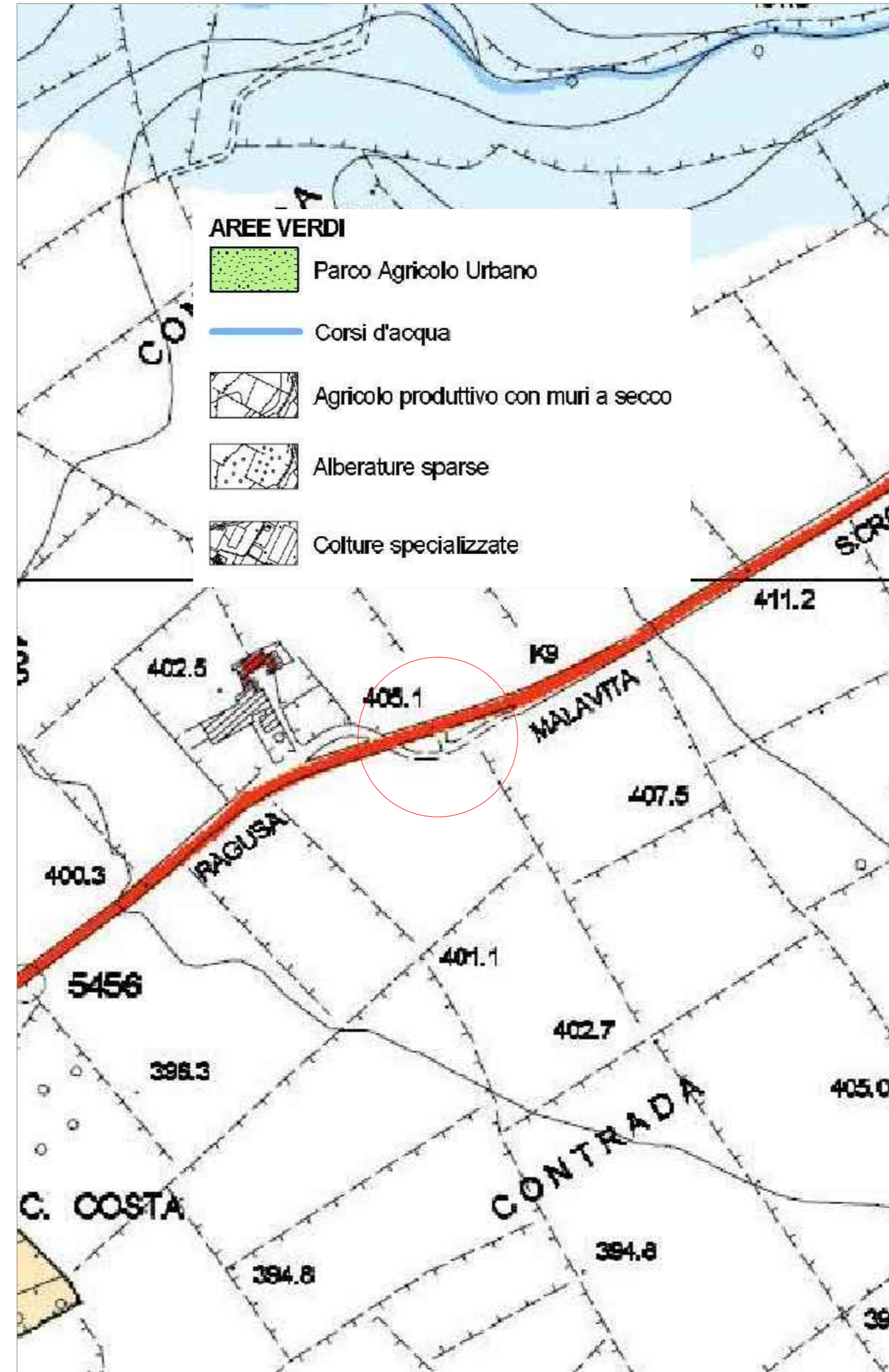
Geologia - Geotecnica:
Giuseppe Scaglione

VISTI:

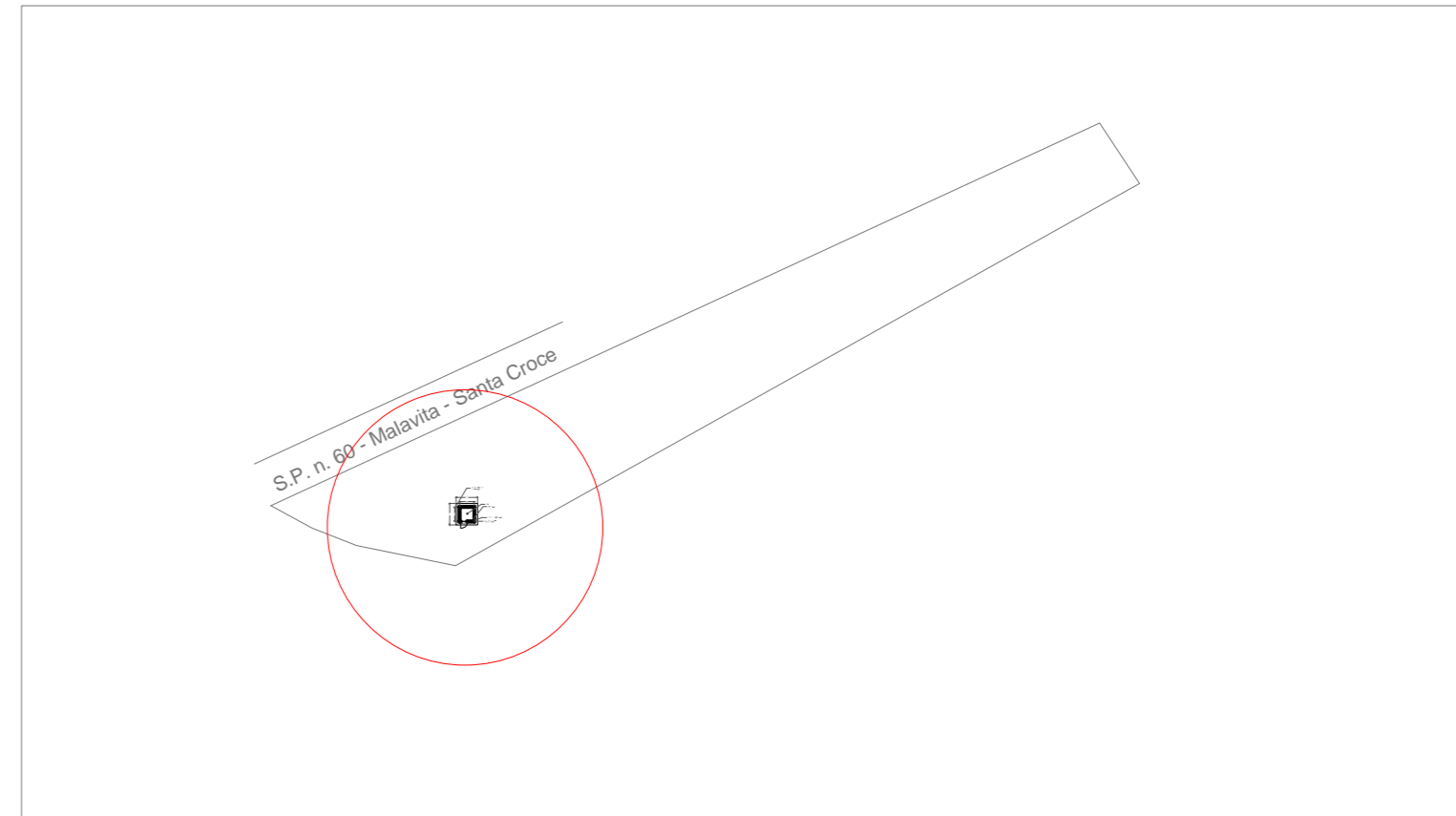
TAVOLA	CONTENUTO	SCALA
C.5.13	Planimetria di dettagli dei siti POZZO N. 13	VARIE
DATA: 01 Feb 2016		
AGG.:		
AGG.:		
AGG.:		
AGG.:		
AGG.:		
AGG.:		
AGG.:		
COORDINAMENTO:		RUP:
(Ing. Salvatore Barbagallo)	(Ing. Vincenzo Corallo)	(Ing. Gaetano Rocca)



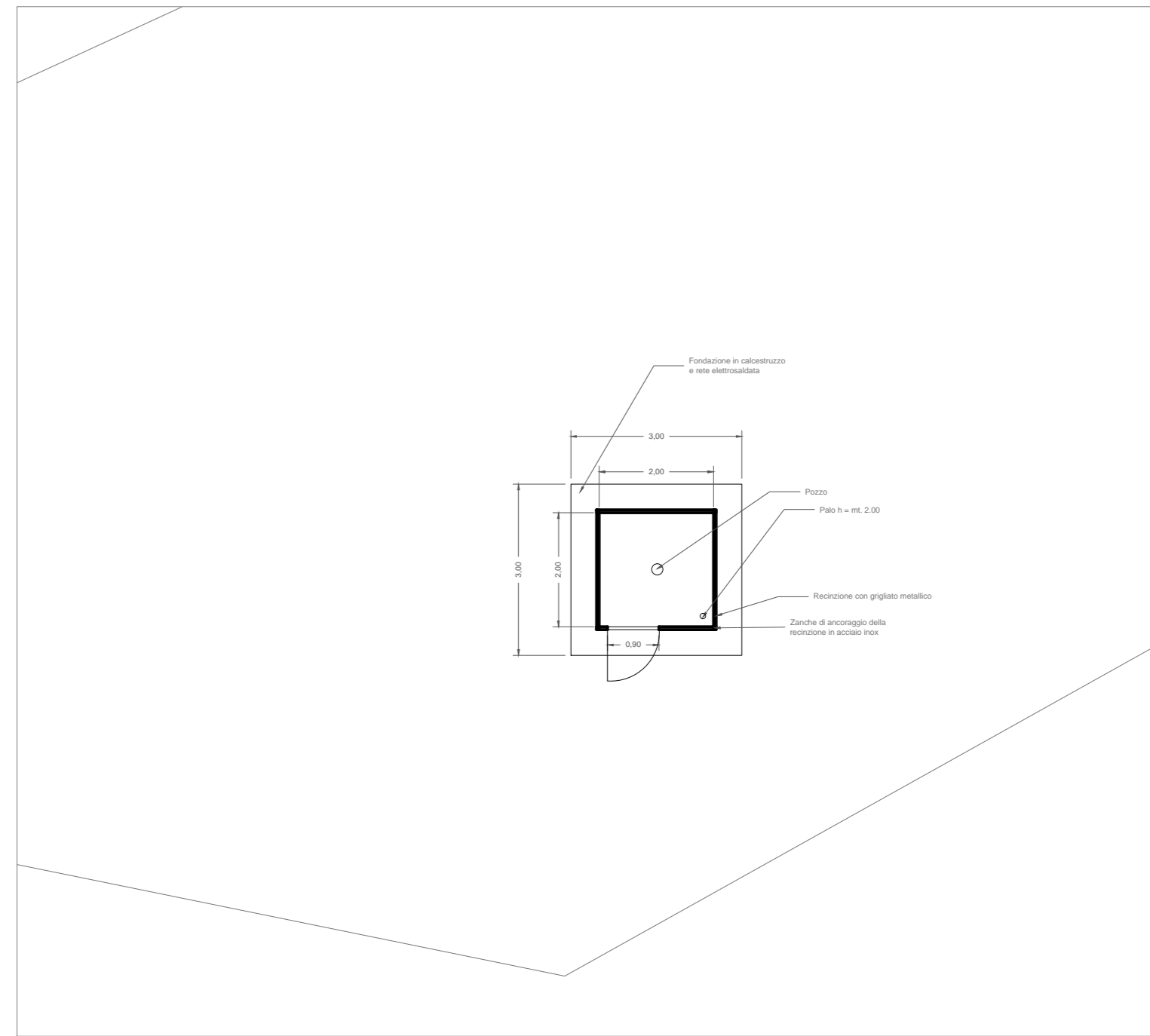
Stralcio del piano paesaggistico della Provincia di Ragusa in scala 1:50.000



Stralcio del P.R.G.



Planimetria in scala 1:1.000



Planimetria in scala 1:100