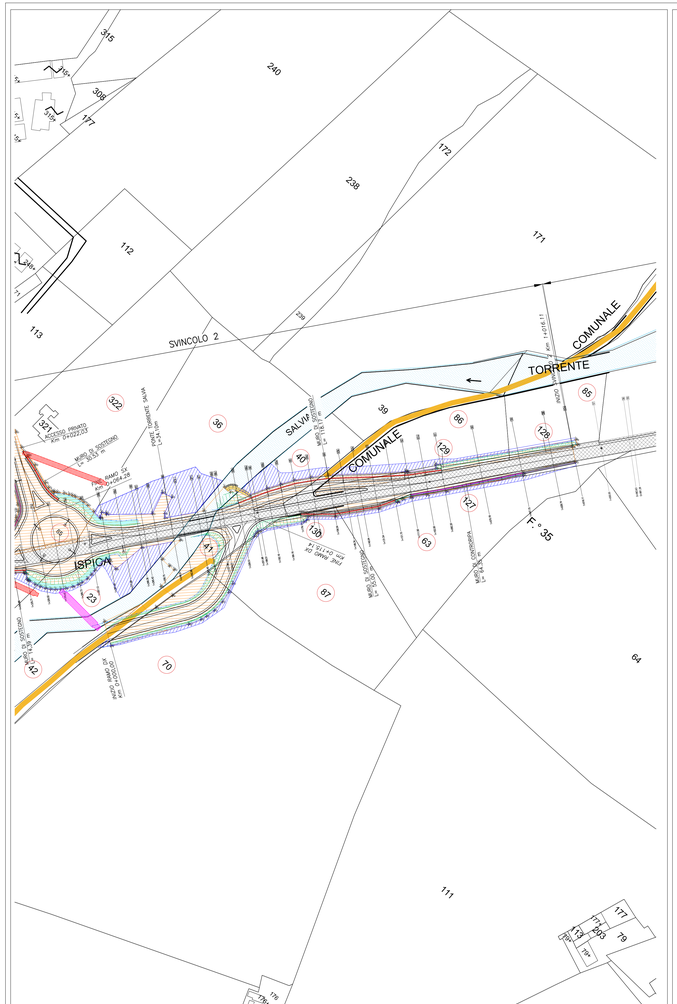

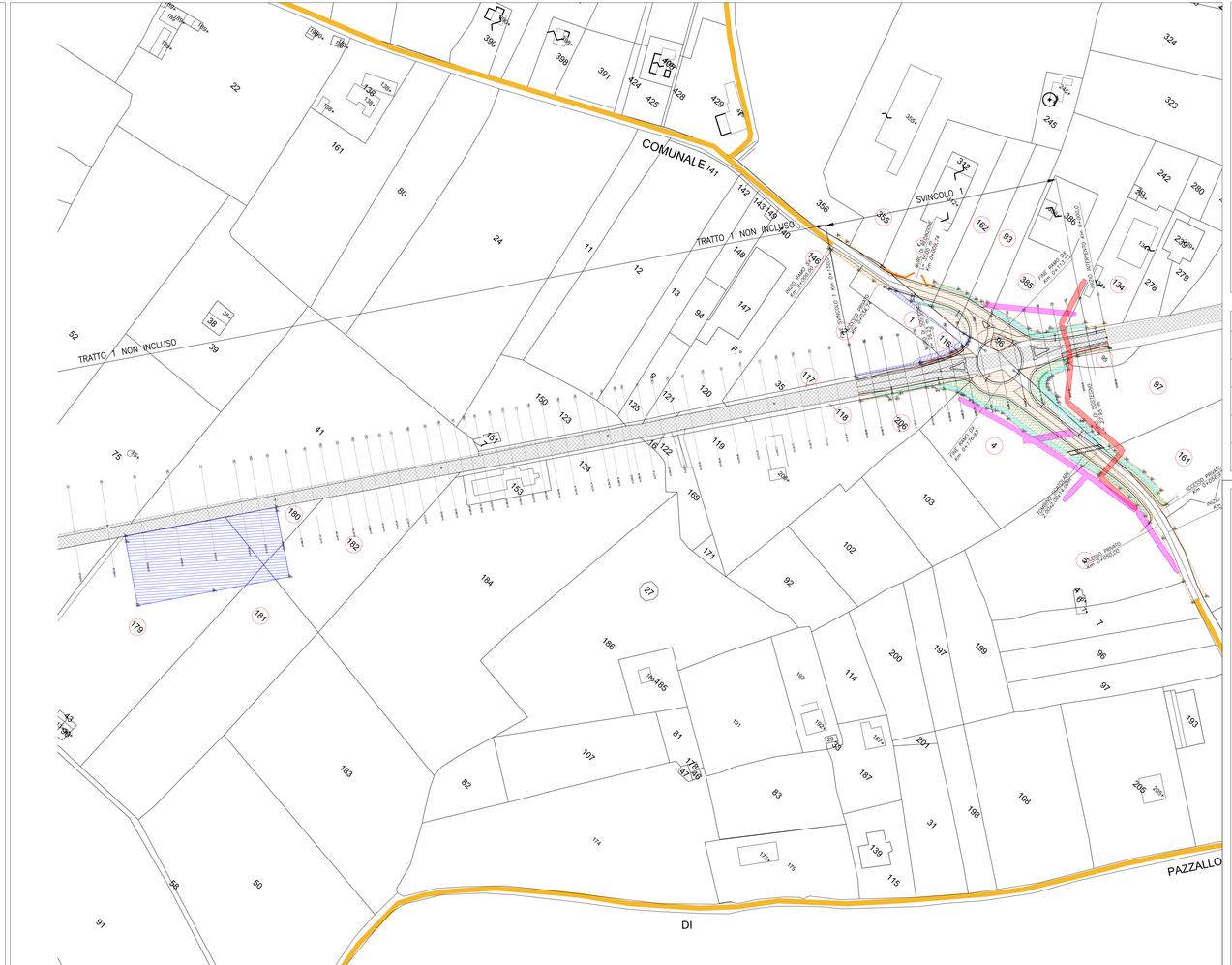

QUADRO DI UNIONE DEI FOGLI CATASTALI COMUNE DI ISPICA

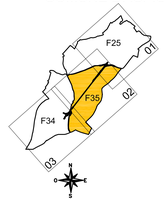

	Attuale sede stradale		Nuova sede stradale
	Strade pubbliche esistenti		Occupazione Temporanea Aree non soggette ad esproprio
	Corsi d'acqua esistenti		Particelle interessate dall'esproprio
	Servitu' risol. interf. TELECOM		Servitu' risol. interf. ENEL
	Censimento ulivi		

Provincia Regionale di Ragusa

Ammodernamento del tracciato stradale S.P. n. 46 ISPICA – POZZALLO I° STRALCIO FUNZIONALE

Responsabile Unico Procedimento
Dott. Ing. Salvatore Dipasquale

Dirigente Pianificazione del Territorio
Dott. Ing. Vincenzo Corallo

PROGETTO ESECUTIVO

OGGETTO:
- ESPROPRI
- ESPROPRI
- PLANIMETRIA AREE IMPIEGATE TAVOLA 2 di 3

ARCHIVIO: PR147

SCALA: 1:1000

ELABORATO: 10_1_06

GRUPPO DI PROGETTAZIONE
A.T.I.
TECHNITAL S.p.A (Mandataria)
I.R. INGEGNERI RIUNITI STUDIO TECNICO ASSOCIATO
STUDIO IUDICE S.r.l.

RESPONSABILE DELLE INTEGRAZIONI SPECIALISTICHE
Dott. Ing. M. Raccosta

RESPONSABILI DI PROGETTO
Dott. Ing. M. Raccosta
Dott. Ing. G. Failla
Dott. Ing. F. Iudice

REV.	DATA	DESCRIZIONE	REDATTO	CONTROLLATO	APPROVATO
4	APRILE 2015	EMISSIONE A SEGUITO DI ATHVTA DI PICCHETTAMENTO SUL CAMPO	A. FAILLA	D. CIANCIOLO	G. FAILLA
3	SETTEMBRE 2014	EMISSIONE A SEGUITO ISTRUTTORIA FALSOCREC del 15/07/2014	R. INGANNI	A. IUDICE	F. IUDICE
2	GIUGNO 2014	EMISSIONE A SEGUITO ISTRUTTORIA FALSOCREC del 18/04/2014	R. INGANNI	A. IUDICE	F. IUDICE
1	MARZO 2014	PRIMA EMISSIONE	R. INGANNI	A. IUDICE	F. IUDICE