PLANIMETRIA STATO ATTUALE
SCALA 1:200

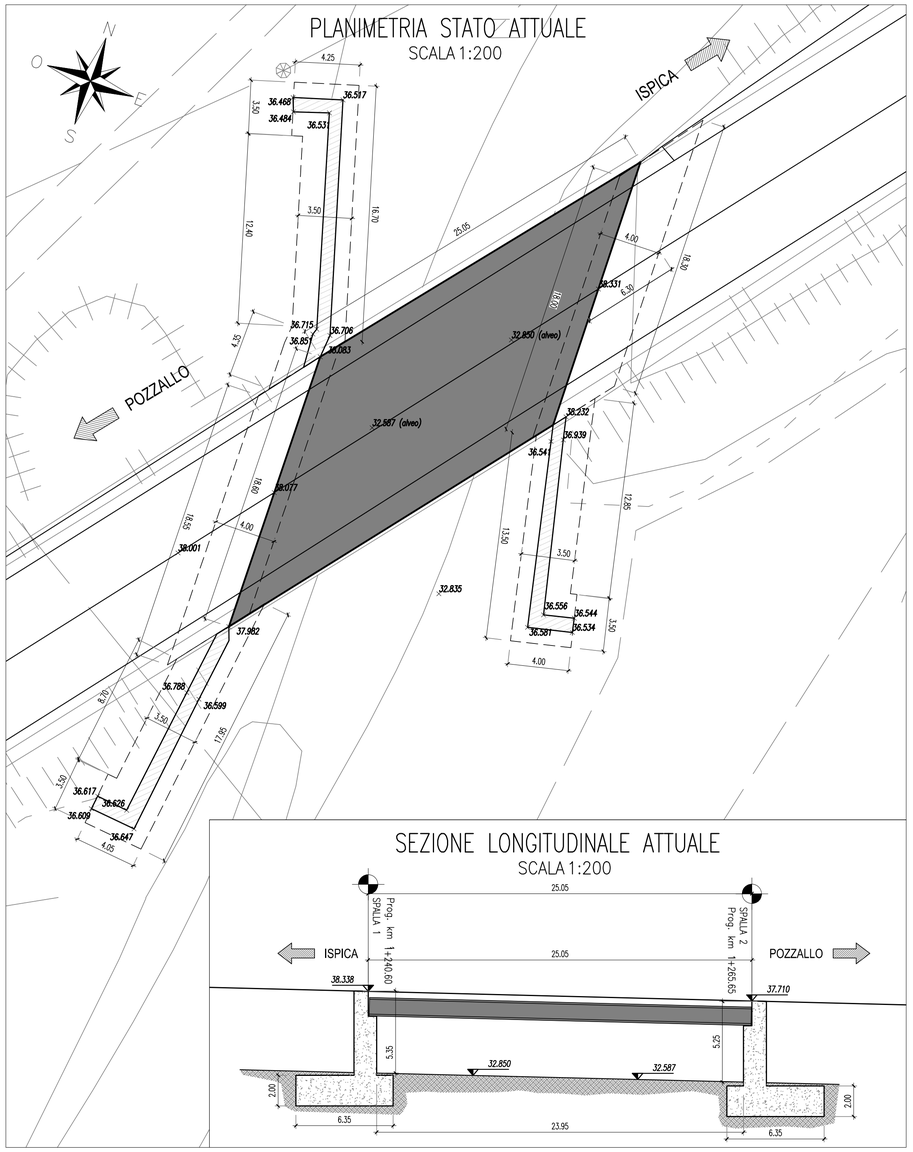

SEZIONE LONGITUDINALE ATTUALE
SCALA 1:200

SEZIONE A–A
SCALA 1:100

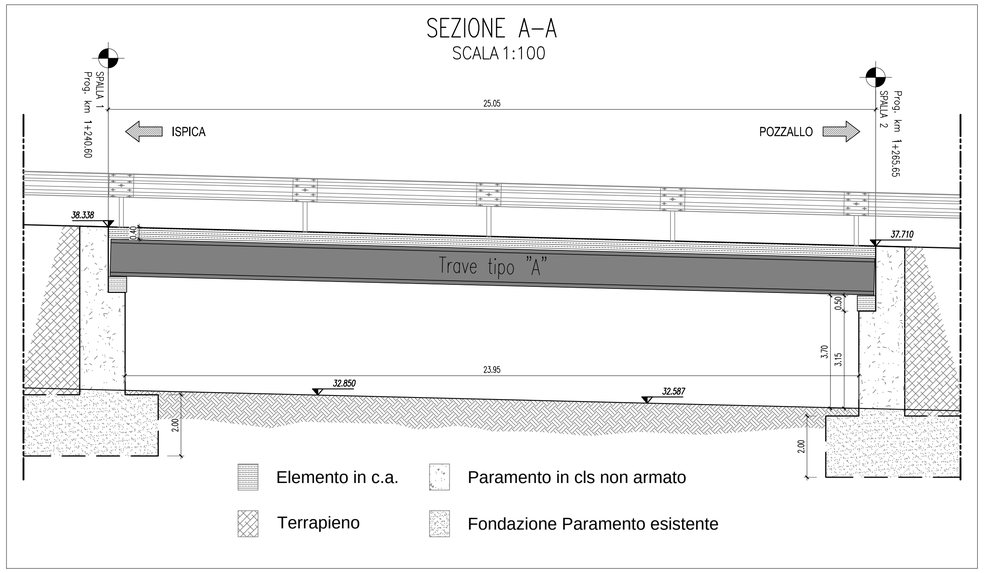

SEZIONE B–B
SCALA 1:100

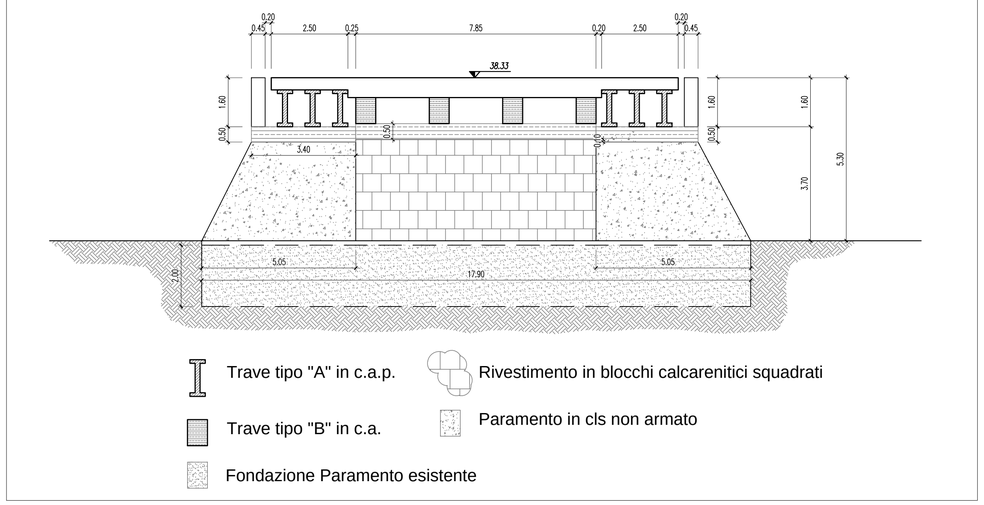

KEY-PLAN
SCALA 1:5000

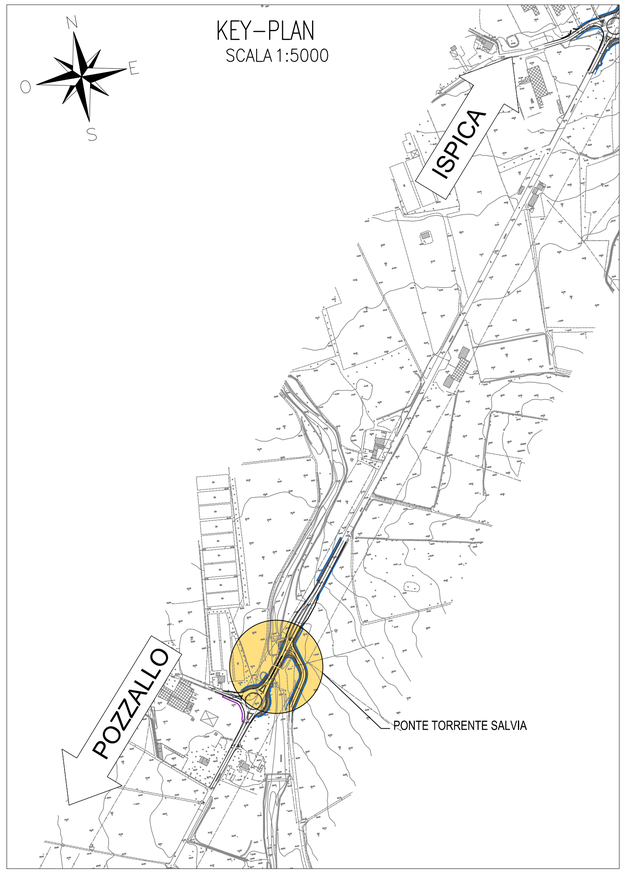

PIANTA IMPALCATO
SCALA 1:100

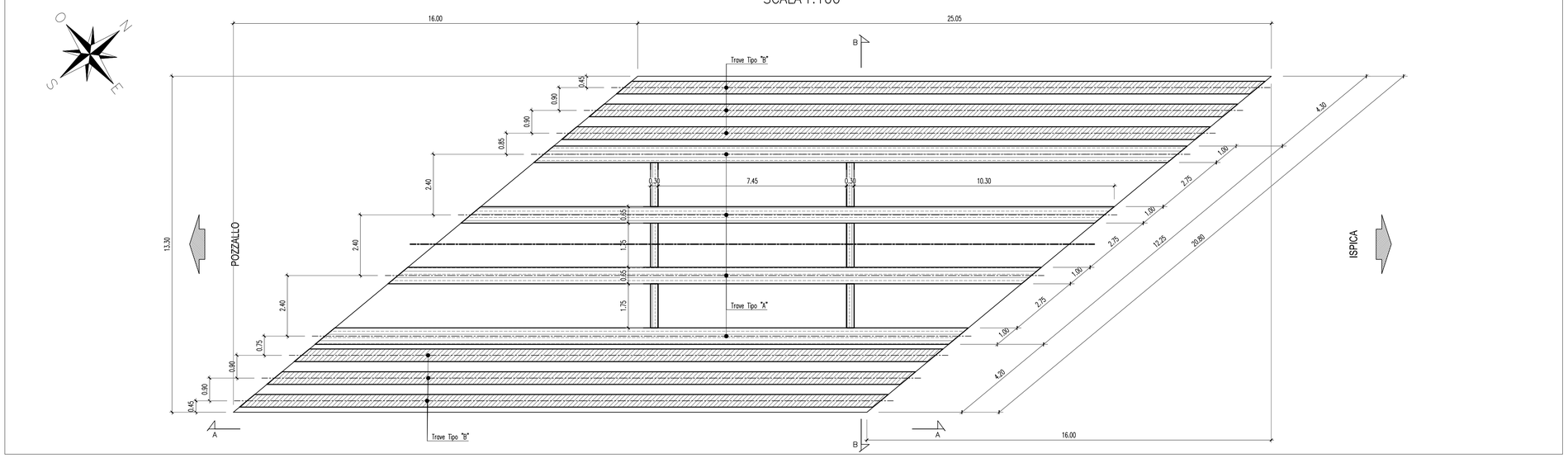

Provincia Regionale di Ragusa

Ammodernamento del tracciato stradale
S.P. n. 46 ISPICA – POZZALLO
I° STRALCIO FUNZIONALE

Responsabile Unico Procedimento
Dott. Ing. Salvatore Dipasquale

Dirigente Pianificazione del Territorio
Dott. Ing. Vincenzo Corallo

PROGETTO ESECUTIVO

OGGETTO:
- OPERE D'ARTE MAGGIORI
- PONTE SALVIA
- PIANTA E SEZIONI TRASVERSALI STATO ATTUALE

ARCHIVIO: PR147

SCALA: varie

ELABORATO: 6.1.3

GRUPPO DI PROGETTAZIONE
A.T.I.
TECHNITAL — *TECHNITAL S.p.A (Mandataria)*
I.R. INGEGNERI RIUNITI — STUDIO TECNICO ASSOCIATO
STUDIO IUDICE S.r.l.

RESPONSABILE DELLE INTEGRAZIONI SPECIALISTICHE
Dott. Ing. M. Raccosta

RESPONSABILI DI PROGETTO
Dott. Ing. M. Raccosta
Dott. Ing. G. Failla
Dott. Ing. F. Iudice

REV.	DATA	DESCRIZIONE	REDATTO	CONTROLLATO	APPROVATO
1	SETTEMBRE 2014	EMISSIONE A SEGUITO ISTRUTTORIA ITALSOCOTEC del 15/07/2014	PULVIRENTI	GRASSO	FAILLA
0	MARZO 2014	PRIMA EMISSIONE	PIEMONTE	GRASSO	FAILLA