

REGIONE SICILIA  
PROVINCIA REGIONALE DI RAGUSA

PROGETTO ESECUTIVO

STATO DI FATTO TAV 1.4 SF

AMMODERNAMENTO E REGIMENTAZIONE della S.P. ISPICA-PACHINO

RILIEVO PLANI-ALTIMETRICO TRATTO STRADALE

Dal Km. 2+300 al Km. 3+000

- Planimetria  
- Profilo longitudinale

3<sup>a</sup> FASE

PROGETTO ESECUTIVO

Scala: 1/1000

GRUPPO DI PROGETTAZIONE:

-arch. Rosario Incardona -ing. Giovanni Salafia -ing. Giorgio Sarta

-ing. Paola Massari -ing. Dalia Accardo

VISTI DI APPROVAZIONE

RAGUSA, 2014

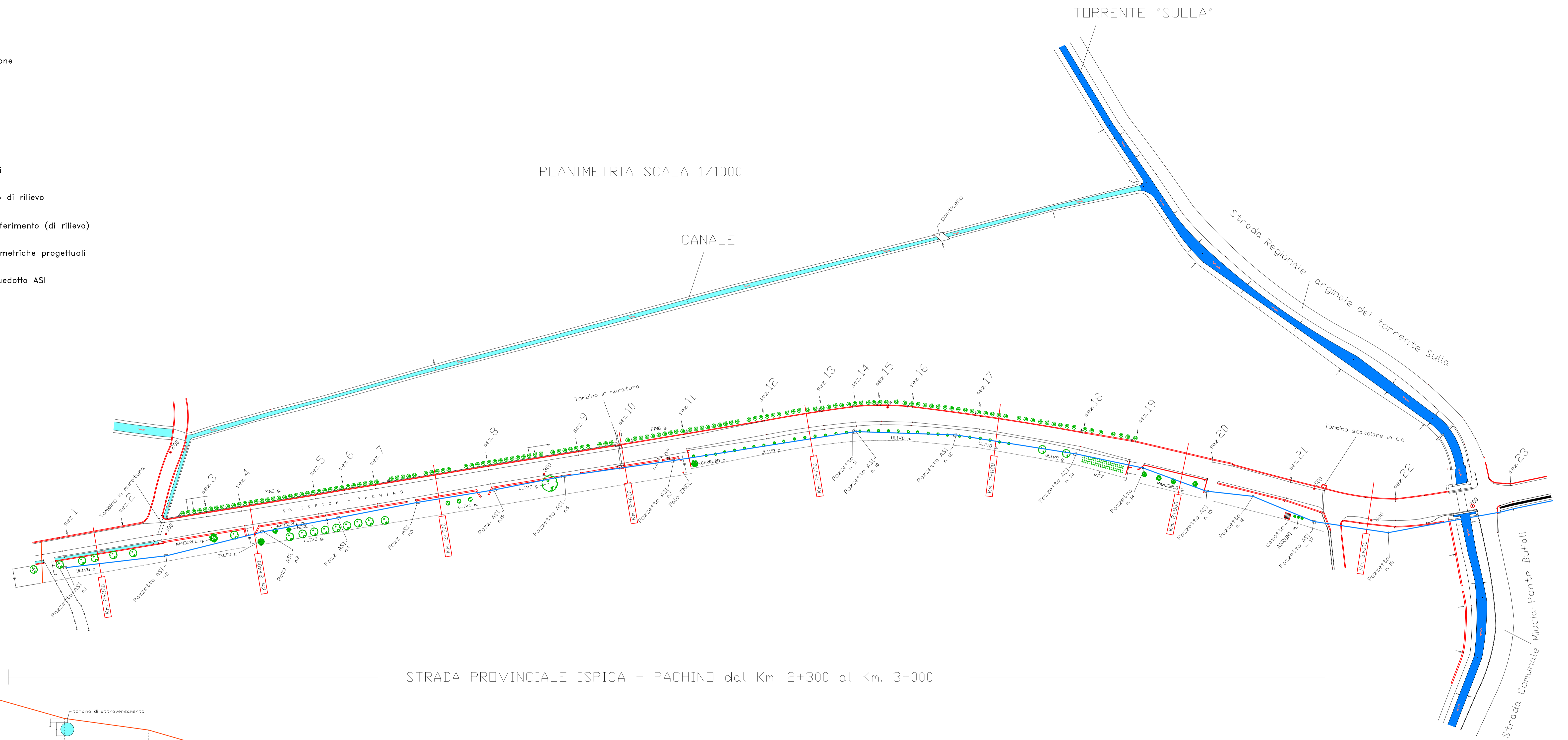
TAV. ADEGUATA ALLE PRESCRIZIONI - NULLA OSTA:  
- REGIONE SICILIA ASSESSORATO TERRITORIO AMBIENTE - SERVIZIO 1 - V.A.S. V.I.A.  
- SOPRAINTENDENZA BB.CC.AA.  
- UFFICIO DEL GENIO CIVILE

RESP. UNICO DEL PROCEDIMENTO (RUP): Ing. Giancarlo Di Martino

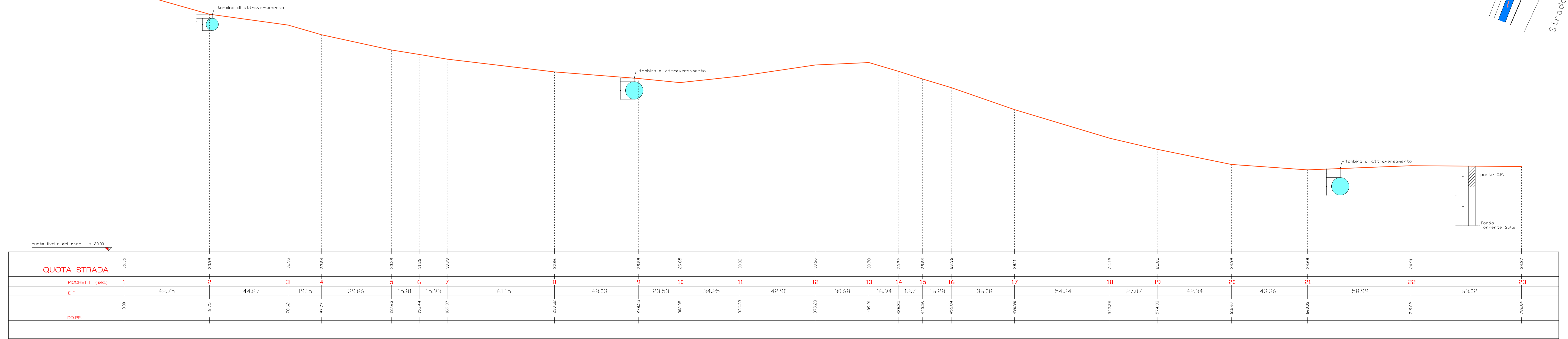
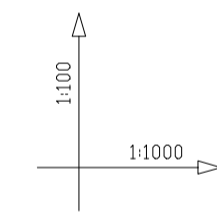
LEGENDA:

- sez.1 Punto di sezione
- Muri esistenti
- Pozzetto ASI
- Alberatura
- Accessi privati
- Stazionamento di rilievo
- Distanze di riferimento (di rilievo)
- Distanze chilometriche progettuali
- Condotta acquedotto ASI

PLANIMETRIA SCALA 1/1000



STRADA PROVINCIALE ISPICA - PACHINO dal Km. 2+300 al Km. 3+000



PROFilo LONGITUDINALE

FORNITO DAI TECNICI GEOMETRI INCARICATI