



# Provincia Regionale di Ragusa

## Ammodernamento del tracciato stradale S.P. n. 46 ISPICA – POZZALLO I° STRALCIO FUNZIONALE




Responsabile Unico Procedimento


Dott. Ing. Salvatore Dipasquale

Dirigente Pianificazione del Territorio

Dott. Ing. Vincenzo Corallo

### PROGETTO ESECUTIVO

OGGETTO: <ul style="list-style-type: none"><li>• PARTE GENERALE</li><li>• INQUADRAMENTO DELL'INTERVENTO</li><li>• ELENCO ELABORATI</li></ul>	ARCHIVIO	PR147
	SCALA	-
	ELABORATO	1.1.1
GRUPPO DI PROGETTAZIONE	RESPONSABILE DELLE INTEGRAZIONI SPECIALISTICHE	
A.T.I.	Dott. Ing. A. Renso	
 TECHNITAL S.p.A. (Mandataria)	 A2413	
 I.R. INGEGNERI RIUNITI STUDIO TECNICO ASSOCIATO	RESPONSABILI DI PROGETTO	
	Dott. Ing. A. Renso	
	Dott. Ing. G. Failla	



REV.	DATA	DESCRIZIONE	REDATTO	CONTROLLATO	APPROVATO
10	DICEMBRE 2017	EMESSO A SEGUITO AGGIORNAMENTO CSA	V. REALE	V. REALE	V. REALE
9	FEBBRAIO 2016	EMISSIONE A SEGUITO DELLA NOTA N. 4165	A. FAILLA	D. CIANCIOLO	G. FAILLA
8	SETTEMBRE 2015	EMISSIONE A SEGUITO DELLA NOTA PROT. 0031954	CANNISTRA'	GRASSO	FAILLA
7	LUGLIO 2015	REVISIONE A SEGUITO RETTIFICA AREA ESPROPRIO PART N. 325	A. FAILLA	D. CIANCIOLO	G. FAILLA
6	MAGGIO 2015	EMISSIONE A SEGUITO ITER APPROVATIVO	CANNISTRA'	GRASSO	FAILLA

Provincia Regionale di Ragusa  
**AMMODERNAMENTO DEL TRACCIATO DELLA S.P. 46 ISPICA POZZALLO**  
**PROGETTO ESECUTIVO** - Stato  
**ELENCO ATTIVITÀ ED ELABORATI**

n. progr.	CODICE	ID	Elaborato	Emissione	
				REV.	Data
<b>1. PARTE GENERALE</b>					
<b>1.1 INQUADRAMENTO DELL'INTERVENTO</b>					
1	1 1 1	1.1.1	ELENCO ELABORATI	10	DICEMBRE 2017
1	1 1 2	1.1.2	RELAZIONE GENERALE DESCRITTIVA	5	SETTEMBRE 2015
2	1 1 3	1.1.3	RELAZIONE TECNICA GENERALE	3	NOVEMBRE 2014
3	1 1 4	1.1.4	COROGRAFIA DEL SISTEMA INFRASTRUTTURALE	0	MARZO 2014
4	1 1 5	1.1.5	COROGRAFIA GENERALE DELL'INFRASTRUTTURA	0	MARZO 2014
5	1 1 6	1.1.6	COROGRAFIA GENERALE CON SUDDIVISIONE IN LOTTI FUNZIONALI	0	MARZO 2014
6	1 1 7	1.1.7	PLANIMETRIA SU FOTOMOSAICO	0	MARZO 2014
7	1 1 8	1.1.8	STRUMENTI URBANISTICI	3	NOVEMBRE 2014
<b>1.2 OTTEMPERANZA CONFERENZA SPECIALE DI SERVIZIO</b>					
8	1 2 1	1.2.1	RELAZIONE DI RISPOSTA ALLE INDICAZIONI/PRESCRIZIONI RILASCIATE DAGLI ENTI AUTORIZZATORI IN SEDE DI APPROVAZIONE DEL PROGETTO DEFINITIVO GENERALE	3	NOVEMBRE 2014
<b>1.3 DEMOLIZIONI</b>					
9	1 3 1	1.3.1	PLANIMETRIA DELLE DEMOLIZIONI DEI MANUFATTI ESISTENTI	0	MARZO 2014
10	1 3 2	1.3.2	PLANIMETRIA DELLE BARRIERE DA SMONTARE	0	MARZO 2014
11	1 3 3	1.3.3	DEMOLIZIONE DEI MANUFATTI ESISTENTI - TABULATI COMPUTI METRICI	2	SETTEMBRE 2014
12	1 3 4	1.3.4	BARRIERE DA SMONTARE - TABULATI COMPUTI METRICI	0	MARZO 2014
13	1 3 5	1.3.5	DEMOLIZIONE PONTE SALVIA ESISTENTE - RILIEVO STATO DI FATTO E DOCUMENTAZIONE FOTOGRAFICA	0	MARZO 2014
<b>2. STUDI E INDAGINI</b>					
<b>2.1 INDAGINI DIAGNOSTICHE SULLE STRUTTURE ESISTENTI</b>					
14	2 1 1	2.1.1	RAPPORTO DI PROVE - PROVE INTEGRATIVE OTTOBRE 2013	0	MARZO 2014
15	2 1 2	2.1.2	REPORT DI SINTESI	0	MARZO 2014
<b>2.2 RILIEVI CELERIMETRICI</b>					
16	2 2 1	2.2.1	RELAZIONE SULLE INDAGINI INTEGRATIVE-CAMPAGNA 2013	1	GIUGNO 2014
17	2 2 2	2.2.2	PLANIMETRIA TAV 1/3	1	GIUGNO 2014
18	2 2 3	2.2.3	PLANIMETRIA TAV 2/3	1	GIUGNO 2014
19	2 2 4	2.2.4	PLANIMETRIA TAV 3/3	1	GIUGNO 2014
<b>2.3 INDAGINI AMBIENTALI SU TERRE E ROCCE DA SCAVO</b>					
20	2 3 1	2.3.1	RELAZIONE TECNICO-AMBIENTALE FINALE SULLO STATO DEI LUOGHI	0	MARZO 2014
21	2 3 2	2.3.2	PLANIMETRIA DI PROGETTO CON UBICAZIONE DELLE INDAGINI - TAV. 1/2	0	MARZO 2014
22	2 3 3	2.3.3	PLANIMETRIA DI PROGETTO CON UBICAZIONE DELLE INDAGINI - TAV. 2/2	0	MARZO 2014
<b>3. GEOLOGIA / GEOTECNICA</b>					
<b>3.1 INDAGINI GEOGNOSTICHE</b>					
23	3 1 1	3.1.1	CARTA UBICAZIONE INDAGINI GEOGNOSTICHE - TAV. 1/4	0	MARZO 2014
24	3 1 2	3.1.2	CARTA UBICAZIONE INDAGINI GEOGNOSTICHE - TAV. 2/4	0	MARZO 2014
25	3 1 3	3.1.3	CARTA UBICAZIONE INDAGINI GEOGNOSTICHE - TAV. 3/4	0	MARZO 2014
26	3 1 4	3.1.4	CARTA UBICAZIONE INDAGINI GEOGNOSTICHE - TAV. 4/4	0	MARZO 2014
<b>3.2 GEOLOGIA GEOMORFOLOGIA E IDROLOGIA</b>					
27	3 2 1	3.2.1	RELAZIONE GEOLOGICA, RISULTANZE GEOGNOSTICHE, GEOSISMICHE E DI LABORATORIO	1	GIUGNO 2014
28	3 2 2	3.2.2	CARTA GEOLOGICA-GEOMORFOLOGICA E IDROGEOLOGICA	0	MARZO 2014
29	3 2 3	3.2.3	PROFILO GEOLOGICO DEL TRACCIATO	0	MARZO 2014
30	3 2 4	3.2.4	ALLEGATO: PROVE IN SITU E DI LABORATORIO EFFETTUATE NELLE RECEDENTI FASI DI PROGETTAZIONE	0	GIUGNO 2014
<b>3.3 GEOTECNICA</b>					
31	3 3 1	3.3.1	RELAZIONE GEOTECNICA GENERALE E ANALISI DI STABILITA' DEI CEDIMENTI	1	GIUGNO 2014
33	3 3 2	3.3.2	RELAZIONE DI CALCOLO SULLA STABILITA' DEI PALI DI ILLUMINAZIONE	1	GIUGNO 2014
34	3 3 3	3.3.3	PROFILO GEOTECNICI DI PROGETTO I LOTTO FUNZIONALE	0	MARZO 2014
35	3 3 4	3.3.4	PROFILO GEOTECNICO DI DETTAGLIO ROTATORIA N. 1 ALLA PK 0+000	0	MARZO 2014

Provincia Regionale di Ragusa  
**AMMODERNAMENTO DEL TRACCIATO DELLA S.P. 46 ISPICA POZZALLO**  
**PROGETTO ESECUTIVO - Stradaio**  
ELABORAZIONE E ELABORATI

n. progr.	CODICE			ID	Elaborato	Emissione	
						REV.	Data
36	3	3	5	3.3.5	PROFILO GEOTECNICO DI DETTAGLIO ROTATORIA N. 2 E TOMBINI SEZZ. 78/91	0	MARZO 2014
<b>3.4 SISMICA</b>							
37	3	4	1	3.4.1	RELAZIONE SISMICA	0	MARZO 2014
38	3	4	2	3.4.2	PLANIMETRIA DI ZONIZZAZIONE SISMICA	0	MARZO 2014
<b>4. IDROLOGIA E IDRAULICA</b>							
<b>4.1 STUDIO IDROLOGICO E IDRAULICO</b>							
39	4	1	1	4.1.1	RELAZIONE IDROLOGICA	3	NOVEMBRE 2014
40	4	1	2	4.1.2	RELAZIONE IDRAULICA	3	NOVEMBRE 2014
41	4	1	3	4.1.3	COROGRAFIA DEI BACINI	3	NOVEMBRE 2014
42	4	1	4	4.1.4	PLANIMETRIE AREE DI ESONDAZIONE	3	NOVEMBRE 2014
43	4	1	5	4.1.5	PROFILI IDRAULICI ANTE OPERAM	2	SETTEMBRE 2014
44	4	1	6	4.1.6	PROFILI IDRAULICI POST OPERAM	2	SETTEMBRE 2014
45	4	1	7	4.1.7	SEZIONI IDRAULICHE ANTE OPERAM	2	SETTEMBRE 2014
46	4	1	8	4.1.8	SEZIONI IDRAULICHE POST OPERAM	2	SETTEMBRE 2014
47	4	1	9	4.1.9	SEZIONI DA RILIEVO TOPOGRAFICO	0	SETTEMBRE 2014
<b>4.2 PLANIMETRIE IDRAULICHE</b>							
48	4	2	1	4.2.1	PLANIMETRIA IDRAULICA - Tav 1/2	3	NOVEMBRE 2014
49	4	2	2	4.2.2	PLANIMETRIA IDRAULICA - Tav 2/2	3	NOVEMBRE 2014
<b>4.3 ACQUE DI PIATTAFORMA E DI VERSANTE</b>							
50	4	3	1	4.3.1	SEZIONI TIPO ASSE PRINCIPALE	3	NOVEMBRE 2014
51	4	3	2	4.3.2	SEZIONI TIPO RAMPE E ROTATORIE	3	NOVEMBRE 2014
52	4	3	3	1 4.3.3.1	PARTICOLARI OPERE DI DRENAGGIO ASSE PRINCIPALE - TAV 1/2	3	NOVEMBRE 2014
53	4	3	3	2 4.3.3.2	PARTICOLARI OPERE DI DRENAGGIO ASSE PRINCIPALE - TAV 2/2	3	NOVEMBRE 2014
54	4	3	4	4.3.4	PARTICOLARI OPERE DI DRENAGGIO PONTE SALVIA	1	NOVEMBRE 2014
55	4	3	5	4.3.5	PARTICOLARI RISOLUZIONE INTERFERENZE CON MURI ESISTENTI DA MANTENERE	3	NOVEMBRE 2014
<b>4.4 OPERE DI PRESIDIO IDRAULICO</b>							
56	4	4	1	4.4.1	RELAZIONE TECNICO-DESCRITTIVA E DI CALCOLO	3	NOVEMBRE 2014
57	4	4	2	4.4.2	PLANIMETRIA MANUFATTI DI TRATTAMENTO E SCARICHI IN ALVEO	3	NOVEMBRE 2014
58	4	4	3	4.4.3	MANUFATTO DI TRATTAMENTO ACQUE DI PIATTAFORMA - PIANTA, SEZIONE E PARTICOLARI COSTRUTTIVI	3	NOVEMBRE 2014
59	4	4	4	4.4.4	MANUFATTO DI TRATTAMENTO ACQUE DI PIATTAFORMA - PARTICOLARI COSTRUTTIVI OPERE DI SCARICO	2	SETTEMBRE 2014
60	4	4	5	4.4.5	MURI D'ARGINE IN GABBIONI - TORRENTE SALVIA. RELAZIONE DI CALCOLO	0	SETTEMBRE 2014
61	4	4	6	4.4.6	MURI D'ARGINE IN GABBIONI - TORRENTE SALVIA. PLANIMETRIA, PROFILO, SEZIONI E DETTAGLI COSTRUTTIVI	0	SETTEMBRE 2014
<b>5. PROGETTO DELL'INFRASTRUTTURA</b>							
<b>5.1 VIABILITA' PRINCIPALE</b>							
62	5	1	1	5.1.1	RELAZIONE DI CALCOLO DELLA PAVIMENTAZIONE	1	GIUGNO 2014
<b>5.1.1 PLANIMETRIE</b>							
63	5	1	1	1 5.1.1.1	PLANIMETRIA DI INSIEME	2	SETTEMBRE 2014
<b>5.1.2 PROFILI</b>							
64	5	1	2	1 5.1.2.1	PROFILO LONGITUDINALE - ASSE PRINCIPALE	0	MARZO 2014
<b>5.1.3 DIAGRAMMI DI VELOCITA' E DI VISUALE LIBERA</b>							
65	5	1	3	1 5.1.3.1	DIAGRAMMI VISUALE LIBERA E DI VELOCITA'	1	GIUGNO 2014
<b>5.1.4 SEZIONI TIPO E PARTICOLARI COSTRUTTIVI</b>							
66	5	1	4	1 5.1.4.1	ASSE PRINCIPALE E VIABILITA' SECONDARIA	3	NOVEMBRE 2014
67	5	1	4	2 5.1.4.2	INTERSEZIONI E SVINCOLI	3	NOVEMBRE 2014
<b>5.2 ROTATORIE</b>							
<b>5.2.1 ROTATORIA PROGR. KM 0+000</b>							
68	5	2	1	1 5.2.1.1	PLANIMETRIA DI PROGETTO	3	GENNAIO 2015
69	5	2	1	2 5.2.1.2	PLANIMETRIA SU FOTOMOSAICO	2	SETTEMBRE 2014

Provincia Regionale di Ragusa  
**AMMODERNAMENTO DEL TRACCIATO DELLA S.P. 46 ISPICA POZZALLO**  
**PROGETTO ESECUTIVO - Strada**  
ELABORAZIONE ATTIVA ED ELABORATI

n. progr.	CODICE				ID	Elaborato	Emissione	
	REV.	Data						
70	5	2	1	3	5.2.1.3	PLANIMETRIA DI TRACCIAMENTO	1	GIUGNO 2014
71	5	2	1	4	5.2.1.4	PROFILI LONGITUDINALI	3	NOVEMBRE 2014
72	5	2	1	5	5.2.1.5	SEZIONI TRASVERSALI	3	NOVEMBRE 2014
<b>5.2.1 ROTATORIA PROGR. KM 1+092</b>								
73	5	2	2	1	5.2.2.1	PLANIMETRIA DI PROGETTO	2	SETTEMBRE 2014
74	5	2	2	2	5.2.2.2	PLANIMETRIA SU FOTOMOSAICO	2	SETTEMBRE 2014
75	5	2	2	3	5.2.2.3	PLANIMETRIA DI TRACCIAMENTO	1	GIUGNO 2014
76	5	2	2	4	5.2.2.4	PROFILI LONGITUDINALI	1	GIUGNO 2014
77	5	2	2	5	5.2.2.5	SEZIONI TRASVERSALI	3	NOVEMBRE 2014
<b>5.3 SEGNALETICA E BARRIERE DI SICUREZZA</b>								
78	5	3	1		5.3.1	RELAZIONE TECNICA	1	GIUGNO 2014
79	5	3	2		5.3.2	ROTATORIA n° 1 ALLA PROGR. KM 0+000 PLANIMETRIA SEGNALETICA E BARRIERE DI SICUREZZA	2	SETTEMBRE 2014
80	5	3	3		5.3.3	ROTATORIA n° 2 ALLA PROGR. KM 1+092 PLANIMETRIA SEGNALETICA E BARRIERE DI SICUREZZA	2	SETTEMBRE 2014
81	5	3	4		5.3.4	BARRIERE DI SICUREZZA PARTICOLARI COSTRUTTIVI	1	GIUGNO 2014
82	5	3	5		5.3.5	SEGNALETICA ORIZZONTALE E VERTICALE PARTICOLARI COSTRUTTIVI	2	SETTEMBRE 2014
<b>6. OPERE D'ARTE MAGGIORI</b>								
<b>6.1 PONTE SALVIA</b>								
83	6	1	1		6.1.1	RELAZIONE TECNICA E DI CALCOLO IMPALCATO	2	SETTEMBRE 2014
84	6	1	2		6.1.2	RELAZIONE DI CALCOLO MURI DI SOSTEGNO	1	GIUGNO 2014
85	6	1	3		6.1.3	PIANTA E SEZIONI TRASVERSALI STATO ATTUALE	1	SETTEMBRE 2014
86	6	1	4		6.1.4	PLANIMETRIA CON INDIVIDUAZIONE DELL'OPERA	0	MARZO 2014
87	6	1	5		6.1.5	PLANIMETRIA DI PROGETTO	1	SETTEMBRE 2014
88	6	1	6		6.1.6	SEZIONE TRASVERSALE E SEZIONE LONGITUDINALE	3	NOVEMBRE 2014
89	6	1	7		6.1.7	PROFILO GEOLOGICO E GEOTECNICO	3	NOVEMBRE 2014
90	6	1	8		6.1.8	PIANTA IMPALCATO	0	MARZO 2014
91	6	1	9		6.1.9	CARPENTERIA IMPALCATO	1	GIUGNO 2014
92	6	1	10		6.1.10	PIANTA FONDAZIONI	1	GIUGNO 2014
93	6	1	11		6.1.11	CARPENTERIA SPALLA 1	2	SETTEMBRE 2014
94	6	1	12		6.1.12	CARPENTERIA SPALLA 2	2	SETTEMBRE 2014
95	6	1	13		6.1.13	ARMATURA SOLETTA E TRASVERSI	1	GIUGNO 2014
96	6	1	14		6.1.14	ARMATURA TRAVE PREFABBRICATA	2	SETTEMBRE 2014
97	6	1	15		6.1.15	ARMATURA SPALLA 1	2	SETTEMBRE 2014
98	6	1	16		6.1.16	ARMATURA SPALLA 2	3	NOVEMBRE 2014
99	6	1	17		6.1.17	ARMATURE PALI	2	SETTEMBRE 2014
100	6	1	18		6.1.18	CARPENTERIA E ARMATURE MURI DI SOSTEGNO	1	SETTEMBRE 2014
101	6	1	19		6.1.19	SCHEMA APPOGGI E PARTICOLARI	2	SETTEMBRE 2014
102	6	1	20		6.1.20	FASI ESECUTIVE - TAV 1/3	2	SETTEMBRE 2014
103	6	1	21		6.1.21	FASI ESECUTIVE - TAV 2/3	2	SETTEMBRE 2014
104	6	1	21a		6.1.21a	FASI ESECUTIVE - TAV 3/3	0	SETTEMBRE 2014
105	6	1	22		6.1.22	PIANTA SCAVI	2	DICEMBRE 2014
106	6	1	23		6.1.23	RELAZIONE TECNICA E DI CALCOLO SPALLE	1	SETTEMBRE 2014
<b>7. OPERE D'ARTE MINORI</b>								
<b>7.1 MURI</b>								
107	7	1	1		7.1.1	RELAZIONE TECNICA E DI CALCOLO	1	SETTEMBRE 2014
108	7	1	2		7.1.2	SEZIONI TRASVERSALI MURI TIPO "A", "B", "C" E "D"	1	SETTEMBRE 2014
109	7	1	3		7.1.3	CARPENTERIE ED ARMATURE MURI TIPO "A", "B", "C" E "D"	1	SETTEMBRE 2014
110	7	1	4		7.1.4	MURI DI SOSTEGNO IN SX DA PK 0 000.00 A PK 0+027.95 E IN DX PK 0+084.70 A PK 0+110.93. PLANIMETRIA - PROFILI SEZIONI	1	SETTEMBRE 2014

Provincia Regionale di Ragusa  
**ANMODERNAMENTO DEL TRACCIATO DELLA S.P. 46 ISPICA POZZALLO**  
**PROGETTO ESECUTIVO - studio**  
**ELENCO ATTIVITA' ED ELABORATI**

n. progr.	CODICE	ID	Elaborato	Emissione	
				REV.	Data
111	7 1 5	7.1.5	MURO DI SOSTEGNO IN DX DA PK 1+092.28 A PK 1+210.44: PLANIMETRIA - PROFILI - SEZIONI	1	SETTEMBRE 2014
112	7 1 6	7.1.6	MURO DI SOSTEGNO IN SX DA PK 1+047.15 A PK 1+176.16: PLANIMETRIA - PROFILI - SEZIONI	1	SETTEMBRE 2014
113	7 1 7	7.1.7	MURI IN CORRISPONDENZA DELLO SVINCOLO 2: PLANIMETRIA - PROFILI - SEZIONI	1	SETTEMBRE 2014
<b>7.2 TOMBINI IDRAULICI</b>					
114	7 2 1	7.2.1	RELAZIONE DESCRITTIVA E DI CALCOLO TOMBINO	1	GIUGNO 2014
115	7 2 2	7.2.2	TABULATO DI CALCOLO TOMBINO 2,00X2,00	1	GIUGNO 2014
116	7 2 3	7.2.3	TOMBINO 2,00X2,00 PLANIMETRIA - PROFILO - SEZIONI	2	NOVEMBRE 2014
117	7 2 4	7.2.4	TOMBINO 2,00X2,00 CARPENTERIE ED ARMATURE	1	GIUGNO 2014
<b>8. INTERVENTI DI INSERIMENTO PAESAGGISTICO E AMBIENTALE</b>					
118	8 1 1	8.1.1	RELAZIONE DESCRITTIVA	3	NOVEMBRE 2014
119	8 1 2	8.1.2	CARTA DELLA VEGETAZIONE RILEVATA	2	SETTEMBRE 2014
120	8 1 3	8.1.3	PLANIMETRIA OPERE A VERDE TAV. 1/2	2	SETTEMBRE 2014
121	8 1 4	8.1.4	PLANIMETRIA OPERE A VERDE TAV. 2/2	3	NOVEMBRE 2014
122	8 1 5	8.1.5	SEZIONI OPERE A VERDE TAV. 1	2	SETTEMBRE 2014
123	8 1 6	8.1.6	ABACO DELLE ESSENZE ARBOREE ED ARBUSTIVE	1	SETTEMBRE 2014
124	8 1 7	8.1.7	ROTATORIA n.1 ALLA PROGR. KM 0+000 - SISTEMAZIONE A VERDE	2	SETTEMBRE 2014
125	8 1 8	8.1.8	ROTATORIA n.2 ALLA PROGR. KM 1+092 - SISTEMAZIONE A VERDE	3	NOVEMBRE 2014
126	8 1 9	8.1.9	AREA DI CANTIERE - RIPRISTINO	2	SETTEMBRE 2014
127	8 1 10	8.1.10	PARTICOLARI SISTEMAZIONI AREA TORRENTE SALVIA	3	NOVEMBRE 2014
<b>9. INTERFERENZE</b>					
128	9 0 1	9.0.1	RELAZIONE SULLE INTERFERENZE	2	NOVEMBRE 2014
129	9 0 2	9.0.2	PLANIMETRIA INTERFERENZE TAV. 1/2	2	NOVEMBRE 2014
130	9 0 3	9.0.3	PLANIMETRIA INTERFERENZE TAV. 2/2	2	NOVEMBRE 2014
131	9 0 4 1	9.0.4.1	SERVITU' PER RISOLUZIONE DELLE INTERFERENZE ENEL TAV. 1/2	0	SETTEMBRE 2014
132	9 0 4 2	9.0.4.2	SERVITU' PER RISOLUZIONE DELLE INTERFERENZE TELECOM TAV. 1/2	0	SETTEMBRE 2014
133	9 0 5 1	9.0.5.1	SERVITU' PER RISOLUZIONE DELLE INTERFERENZE ENEL TAV. 2/2	0	SETTEMBRE 2014
134	9 0 5 2	9.0.5.2	SERVITU' PER RISOLUZIONE DELLE INTERFERENZE TELECOM TAV. 2/2	0	SETTEMBRE 2014
<b>9.1 ENEL-MT/BT</b>					
135	9 1 1	9.1.1	RETE ENEL MT/BT - QUADERNO DELLE INDIVIDUAZIONI E RISOLUZIONI DELLE INTERFERENZE	2	NOVEMBRE 2014
<b>9.2 TELECOM</b>					
136	9 2 1	9.2.1	RETE TELECOM - QUADERNO DELLE INDIVIDUAZIONI E RISOLUZIONI DELLE INTERFERENZE	1	SETTEMBRE 2014
<b>9.3 ACQUEDOTTO ASI</b>					
137	9 3 1	9.3.1	RETE ASI - QUADERNO DELLE INDIVIDUAZIONI E RISOLUZIONI DELLE INTERFERENZE	0	MARZO 2014
<b>9.4 ATTRAVERSAMENTI DITTE PRIVATE IN CONCESSIONE</b>					
138	9 4 1	9.4.1	ATTRAVERSAMENTI VARI DI DITTE PRIVATE IN CONCESSIONE - QUADERNO DELLE INDIVIDUAZIONI E RISOLUZIONI DELLE INTERFERENZE	0	MARZO 2014
<b>10. ESPROPRI</b>					
139	10 1 1	10.1.1	RELAZIONE GIUSTIFICATIVA DELLE INDENNITA' DI ESPROPRIO	7	FEBBRAIO 2016
140	10 1 2	10.1.2	PIANO PARTICELLARE D'ESPROPRIO	6	SETTEMBRE 2015
141	10 1 3	10.1.3	VISURE CATASTALI COMUNE DI ISPICA	1	APRILE 2015
142	10 1 4	10.1.4	ELENCO DITTE	6	SETTEMBRE 2015
143	10 1 5	10.1.5	PLANIMETRIE AREE IMPIEGATE - TAVOLA 1/3	3	APRILE 2015
144	10 1 6	10.1.6	PLANIMETRIE AREE IMPIEGATE - TAVOLA 2/3	4	APRILE 2015
145	10 1 7	10.1.7	PLANIMETRIE AREE IMPIEGATE - TAVOLA 3/3	5	LUGLIO 2015
146	10 1 8	10.1.8	RELAZIONE TECNICA RELATIVA ALL'ESPIANTO E REI.PIANTO ALBERI OGGETTO DI AUTORIZZAZIONE	0	APRILE 2015
147	10 1 9	10.1.9	PLANIMETRIA RELATIVA ALL'ESPIANTO E REIMPIANTO ALBERI OGGETTO DI AUTORIZZAZIONE	0	APRILE 2015
148	10 1 10	10.1.10	FOTOPIANO RELATIVO ALL'IMPIANTO E REIMPIANTO ALBERI	0	APRILE 2015
<b>11. CANTIERIZZAZIONE</b>					

Provincia Regionale di Ragusa  
**AMMODERNAMENTO DEL TRACCIATO DELLA S.P. 46 ISPICA POZZALLO**  
**PROGETTO ESECUTIVO - Strada**  
**ELABORAZIONE ED ELABORATI**

n. progr.	CODICE			ID	Elaborato	Emissione	
	REV.	Data					
146	11	1	1	11.1.1	RELAZIONE DI CANTIERIZZAZIONE	3	DICEMBRE 2014
147	11	1	2	11.1.2	RELAZIONE CAVE E DEPOSITI	2	SETTEMBRE 2014
148	11	1	3	11.1.3	COROGRAFIA CON UBICAZIONE DEI SITI DI CAVA E DEPOSITO E PERCORSI DEI MEZZI D'OPERA	1	GIUGNO 2014
149	11	1	4	11.1.4	PLANIMETRIA CON UBICAZIONE CANTIERI E VIABILITA' DI SERVIZIO	2	SETTEMBRE 2014
150	11	1	5	11.1.5	LOCALIZZAZIONE E SCHEMA FUNZIONALE DEL CANTIERE BASE	2	SETTEMBRE 2014
151	11	1	6	11.1.6	ELIMINATA	1	GIUGNO 2014
152	11	1	7	11.1.7	PLANIMETRIA DI CANTIERIZZAZIONE - FASE 1 - TAV 1/2	2	SETTEMBRE 2014
153	11	1	8	11.1.8	PLANIMETRIA DI CANTIERIZZAZIONE - FASE 1 - TAV 2/2	2	SETTEMBRE 2014
154	11	1	9	11.1.9	PLANIMETRIA DI CANTIERIZZAZIONE - FASE 2- TAV 1/2	2	SETTEMBRE 2014
155	11	1	10	11.1.10	PLANIMETRIA DI CANTIERIZZAZIONE - FASE 2- TAV 2/2	2	SETTEMBRE 2014
156	11	1	11	11.1.11	PLANIMETRIE DI CANTIERIZZAZIONE DI DETTAGLIO - ROTATORIA 1	2	DICEMBRE 2014
157	11	1	12	11.1.12	PLANIMETRIE DI CANTIERIZZAZIONE DI DETTAGLIO - ROTATORIA 2	2	DICEMBRE 2014
158	11	1	13	11.1.13	SEZIONI TIPOLOGICHE DELLE PRINCIPALI LAVORAZIONI DI CANTIERE	0	SETTEMBRE 2014
<b>12. IMPIANTI TECNOLOGICI</b>							
<b>12.1 IMPIANTI DI ILLUMINAZIONE</b>							
159	12	1	1	12.1.1	RELAZIONE TECNICA E DI CALCOLO ILLUMINOTECNICO	2	SETTEMBRE 2014
160	12	1	2	12.1.2	SCHEMI UNIFILARI FUNZIONALI E QUADRI ELETTRICI	2	SETTEMBRE 2014
161	12	1	3	12.1.3	TABELLA DEI CAVI ELETTRICI	2	SETTEMBRE 2014
162	12	1	4	12.1.4	PARTICOLARI COSTRUTTIVI	1	GIUGNO 2014
163	12	1	5	12.1.5	ROTATORIA n. 1	2	SETTEMBRE 2014
164	12	1	6	12.1.6	ROTATORIA n. 2	2	SETTEMBRE 2014
<b>12.2 PREDISPOSIZIONE IMPIANTI TECNOLOGICI</b>							
165	12	2	1	12.2.1	SEZIONI TIPO E PARTICOLARI COSTRUTTIVI	0	MARZO 2014
166	12	2	2	12.2.2	PLANIMETRIE CAVIDOTTI - TAV 1/2	2	SETTEMBRE 2014
167	12	2	3	12.2.3	PLANIMETRIE CAVIDOTTI - TAV 2/2	2	SETTEMBRE 2014
<b>13. PIANO DI SICUREZZA E COORDINAMENTO</b>							
168	13	1	1	13.1.1	PSC- SEZIONE GENERALE	3	NOVEMBRE 2014
169	13	1	2	13.1.2	PSC- ALLEGATO A - DIAGRAMMA DI GANTT	2	SETTEMBRE 2014
170	13	1	3	13.1.3	PSC- ALLEGATO B - ANALISI E VALUTAZIONE DEI RISCHI	2	SETTEMBRE 2014
171	13	1	4	13.1.4	PSC- ALLEGATO C - STIMA DEI COSTI DELLA SICUREZZA	3	NOVEMBRE 2014
172	13	1	5	13.1.5	PSC- ALLEGATO D - FASCICOLO DELL'OPERA	0	MARZO 2014
173	13	1	6	13.1.6	PLANIMETRIA CON UBICAZIONE CANTIERI E VIABILITA' DI SERVIZIO	2	SETTEMBRE 2014
174	13	1	7	13.1.7	PLANIMETRIA ROTATORIA 1 - FASI ESECUTIVE	1	SETTEMBRE 2014
175	13	1	8	13.1.8	PLANIMETRIA ROTATORIA 2 - FASI ESECUTIVE	1	SETTEMBRE 2014
176	13	1	9	13.1.9	LOCALIZZAZIONE E SCHEMA FUNZIONALE DEL CANTIERE BASE	0	MARZO 2014
177	13	1	10	13.1.10	DISCIPLINARE TECNICO PER IL SEGNALAMENTO TEMPORANEO DEI LAVORI STRADALI	0	MARZO 2014
<b>13.2 BONIFICA ORDIGNI BELLICI</b>							
178	13	2	1	13.2.1	RELAZIONE TECNICA	1	GIUGNO 2014
179	13	2	2	13.2.2	ROTATORIA Progr. KM 0+000- PLANIMETRIA DELLE AREE DI INTERVENTO	0	GIUGNO 2014
180	13	2	3	13.2.3	ROTATORIA Progr. KM 1+092- PLANIMETRIA DELLE AREE DI INTERVENTO	1	SETTEMBRE 2014
<b>14. DOCUMENTAZIONE TECNICO ECONOMICA</b>							
181	14	1	1	14.1.1	COMPUTO METRICO ESTIMATIVO	4	APRILE 2015
182	14	1	2	14.1.2	SOMMARIO COMPUTO METRICO ESTIMATIVO	4	APRILE 2015
183	14	1	3	14.1.3	COMPUTO METRICO DEI MOVIMENTI DI MATERIE	2	SETTEMBRE 2014
184	14	1	4	14.1.4	TABELLA DI PERCENTUALIZZAZIONE DELLE OPERE	4	APRILE 2015
185	14	1	5	14.1.5	COMPUTO METRICO	4	APRILE 2015
186	14	1	6	14.1.6	SOMMARIO DELLE LAVORAZIONI	4	APRILE 2015

Provincia Regionale di Ragusa  
**AMMODERNAMENTO DEL TRACCIATO DELLA S.P. 46 TIPICA POZZALLO**  
**PROGETTO ESECUTIVO - Strada**  
**ELENCO ATTIVITÀ ELABORATI**

n. progr.	CODICE	ID	Elaborato	Emissione	
				REV.	Data
187	14 1 7	14.1.7	DISTINTA FERRI PONTE SALVIA	1	GIUGNO 2014
188	14 1 8	14.1.8	DISTINTA FERRI OPERE DI SOSTEGNO	1	SETTEMBRE 2014
189	14 1 9	14.1.9	DISTINTA FERRI TOMBINI	1	GIUGNO 2014
190	14 1 10	14.1.10	ELENCO DESCRITTIVO DEI PREZZI UNITARI	3	NOVEMBRE 2014
191	14 1 11	14.1.11	ANALISI NUOVI PREZZI	3	DICEMBRE 2014
192	14 1 12	14.1.12	QUADRO ECONOMICO	6	SETTEMBRE 2015
193	14 1 13	14.1.13	CRONOPROGRAMMA DEI LAVORI	2	SETTEMBRE 2014
194	14 1 14	14.1.14	QUADRO DI INCIDENZA DELLA MANODOPERA	4	APRILE 2015
195	14 1 15	14.1.15	STIMA DELLE COMPETENZE TECNICHE	4	APRILE 2015
196	14 1 16	14.1.16	CAPITOLATO SPECIALE D'APPALTO	5	DICEMBRE 2017
197	14 1 17	14.1.17	ADDENDUM AL C.S.A. NORME TECNICHE	3	NOVEMBRE 2014
198	14 1 18	14.1.18	SCHEMA DI CONTRATTO DI APPALTO	4	APRILE 2015
199	14 1 19	14.1.19	MANUALE D'USO DI PROGETTO	1	GIUGNO 2014
200	14 1 20	14.1.20	MANUALE DI MANUTENZIONE DI PROGETTO	1	GIUGNO 2014
201	14 1 21	14.1.21	PROGRAMMA DI MANUTENZIONE DI PROGETTO	1	GIUGNO 2014