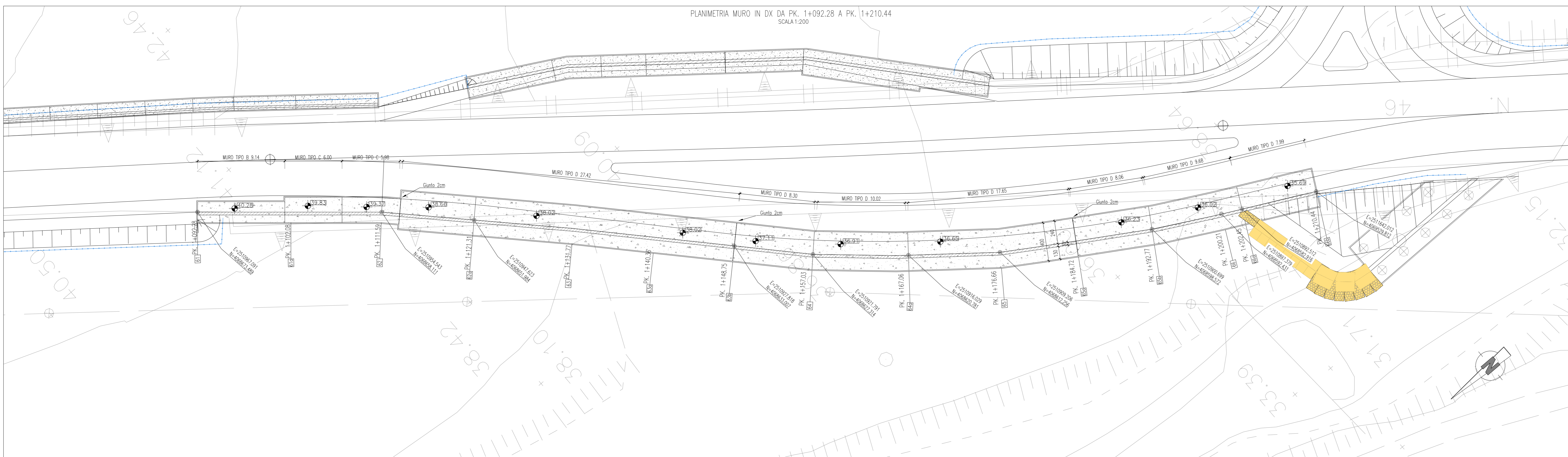
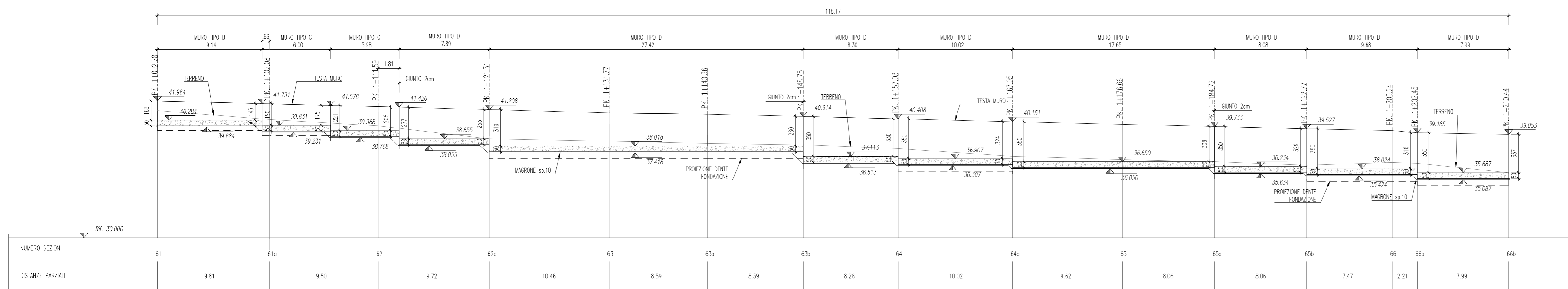


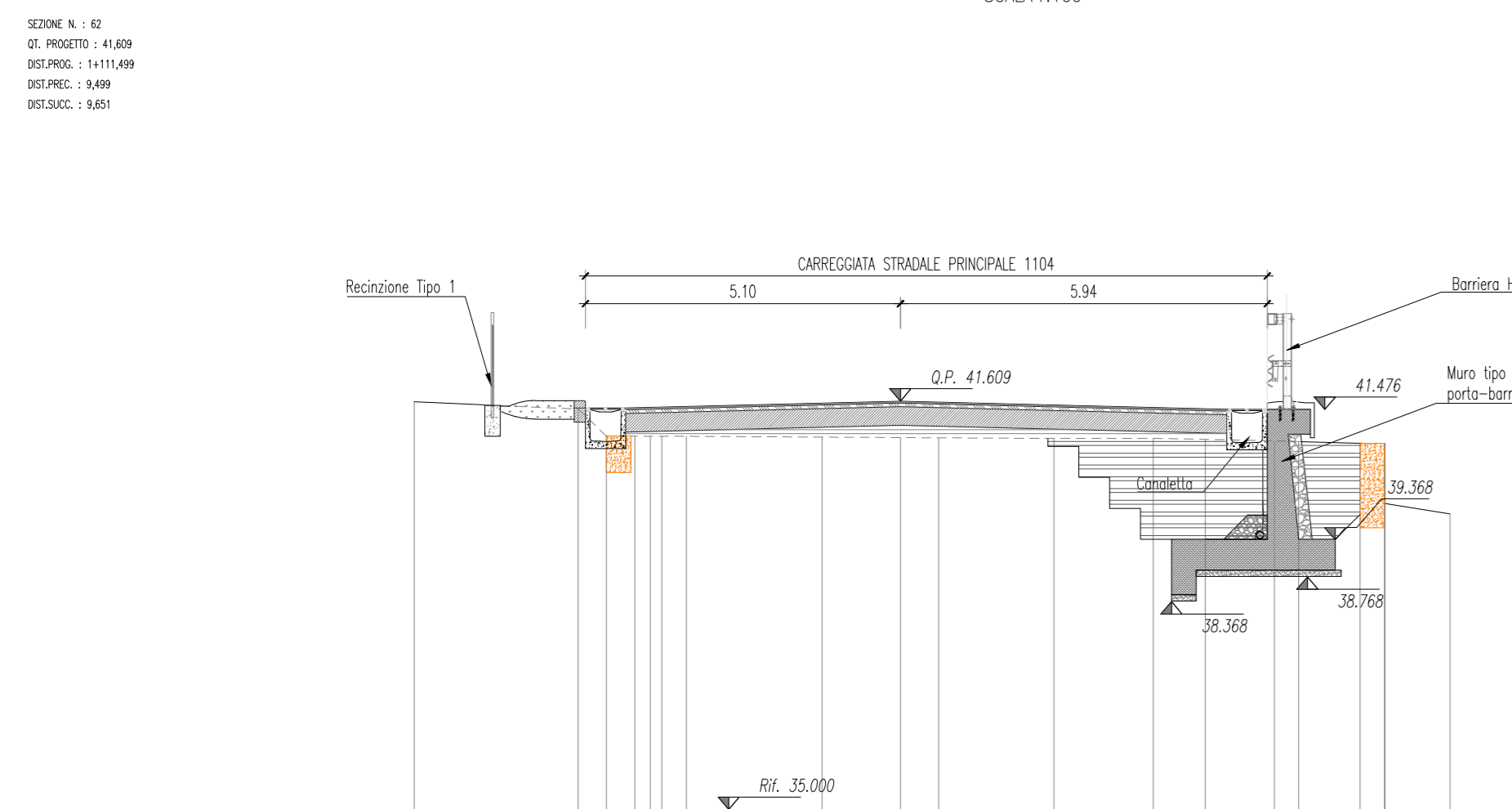
PLANIMETRIA MURO IN DX DA PK. 1+092.28 A PK. 1+210.44
SCALA 1:200



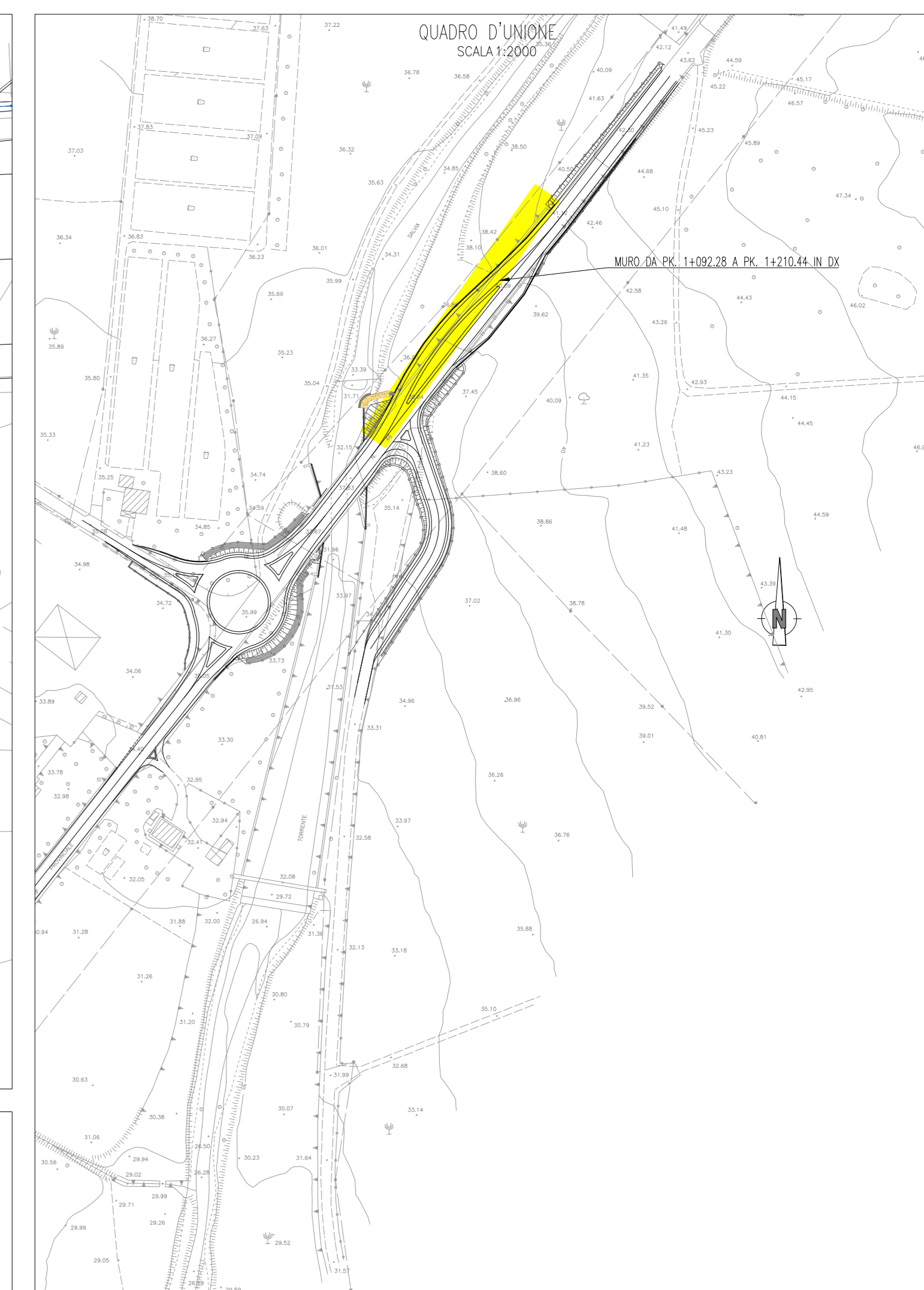
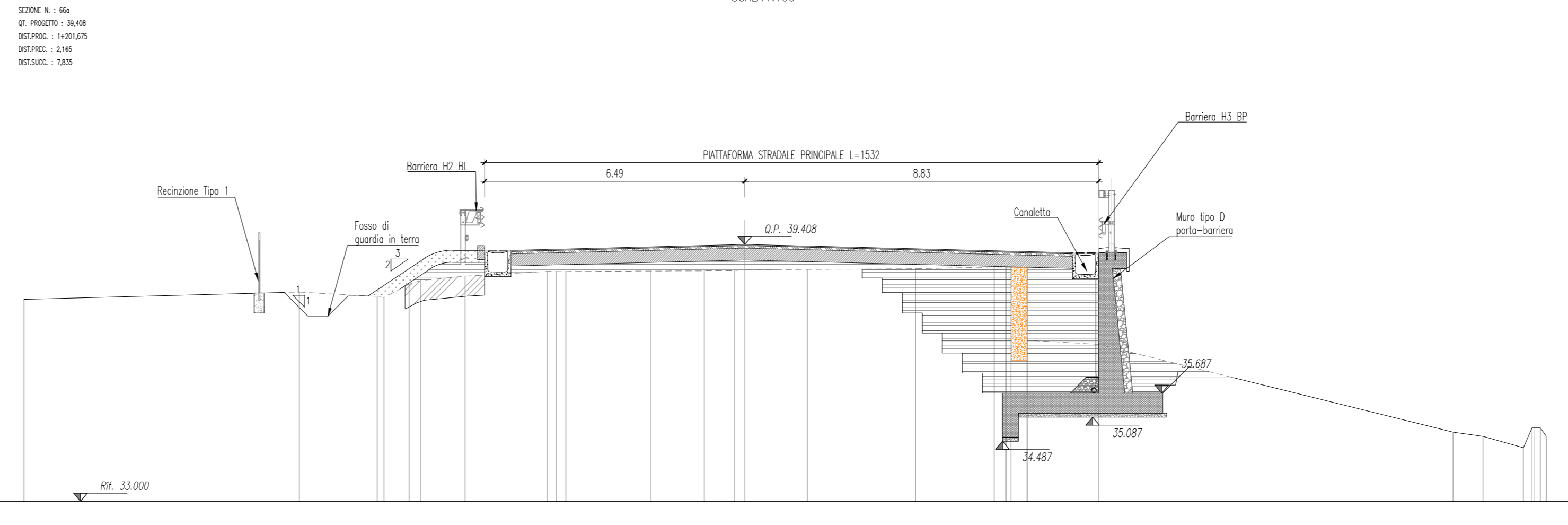
PROFLO LONGITUDINALE MURO IN DX DA PK. 1+092.28 A PK. 1+210.44
SCALA 1:200



SEZIONE TRASVERSALE n°62 - PK. 1+111.59
SCALA 1:100



SEZIONE TRASVERSALE n°66a - PK. 1+202.45
SCALA 1:100



Provincia Regionale di Ragusa
Ammodernamento del tracciato stradale
S.P. n. 46 ISPICA - POZZALLO
I° STRALCIO FUNZIONALE

Responsabile Unico Procedimento
Dott. Ing. Salvatore DiPasquale

Dirigente Pianificazione del Territorio
Dott. Ing. Vincenzo Corallo

PROGETTO ESECUTIVO

OGGETTO:	ARCHIVIO	PR147
• OPERE D'ARTE MINORI		
• MURI	SCALA	VARIE
• MURI DI SOSTEGNO IN DX DA PK. 1+092.28 A PK. 1+210.44: PLANIMETRIA, PROFILI E SEZIONI	ELABORATO	7.1.5
GRUPPO DI PROGETTAZIONE	RESPONSABILE DELLE INTEGRAZIONI SPECIALISTICHE	
A.T.I. TECHNITAL TECHNITAL S.p.A (Mandataria)	Dott. Ing. M. Raccosto	
I.R. I.R. INGEGNERI RIUNITI STUDIO TECNICO ASSOCIATO	RESPONSABILI DI PROGETTO	
STUDIO IUDICE S.r.l.	Dott. Ing. M. Raccosto	
	Dott. Ing. C. Fallò	
	Dott. Ing. F. Iudice	

1	SETTEMBRE 2014	EMMISSIONE A SEGUITO ISTRUTTORIA ITALSOCOTEC del 15/07/2014	CANNISTRA*	GRASSO	FALLA
0	MARZO 2014	PRIMA EMMISSIONE	MIRENDA	GRASSO	FALLA
REV.	DATA	DESCRIZIONE	REDATTO	CONTROLLATO	APPROVATO