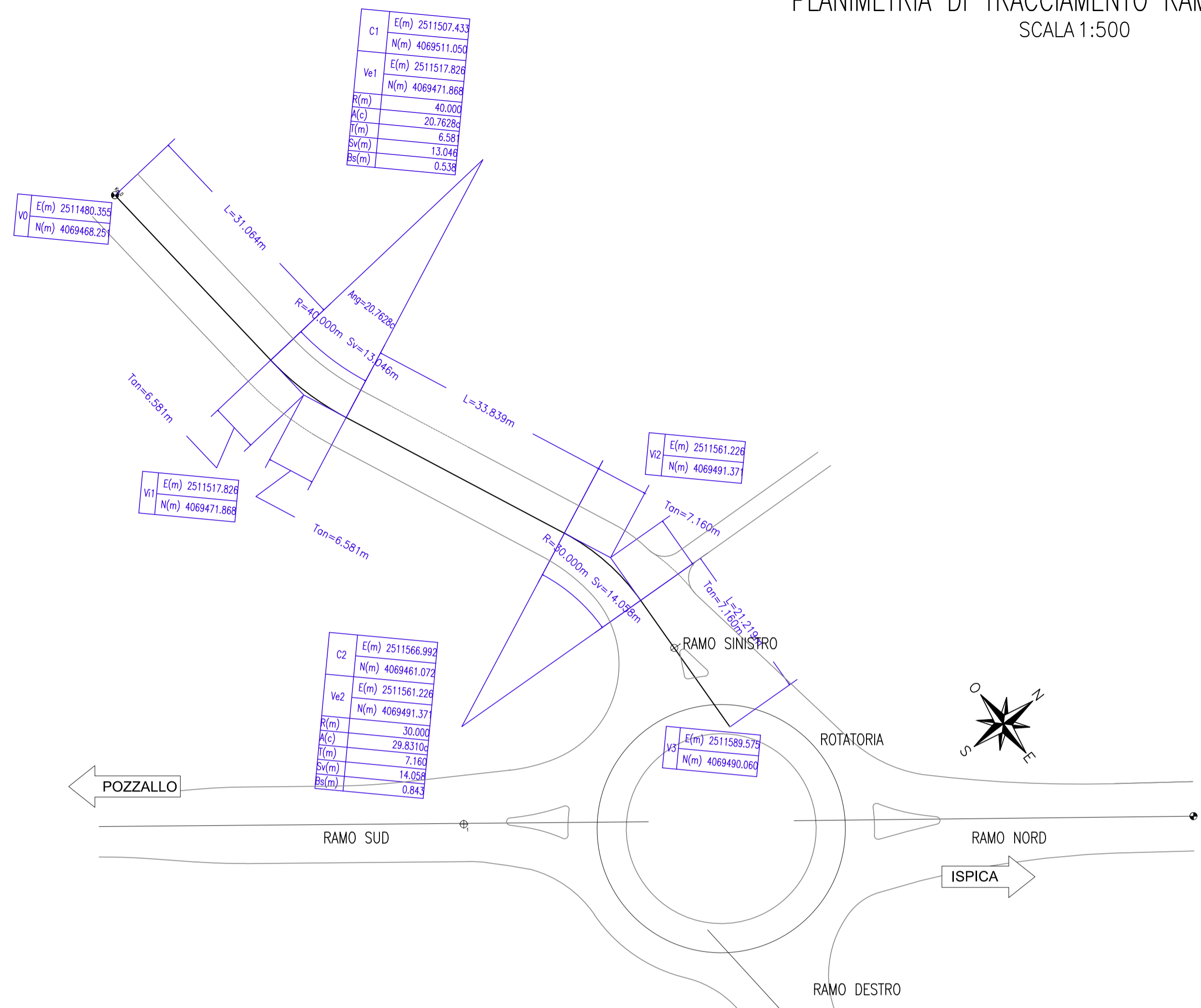
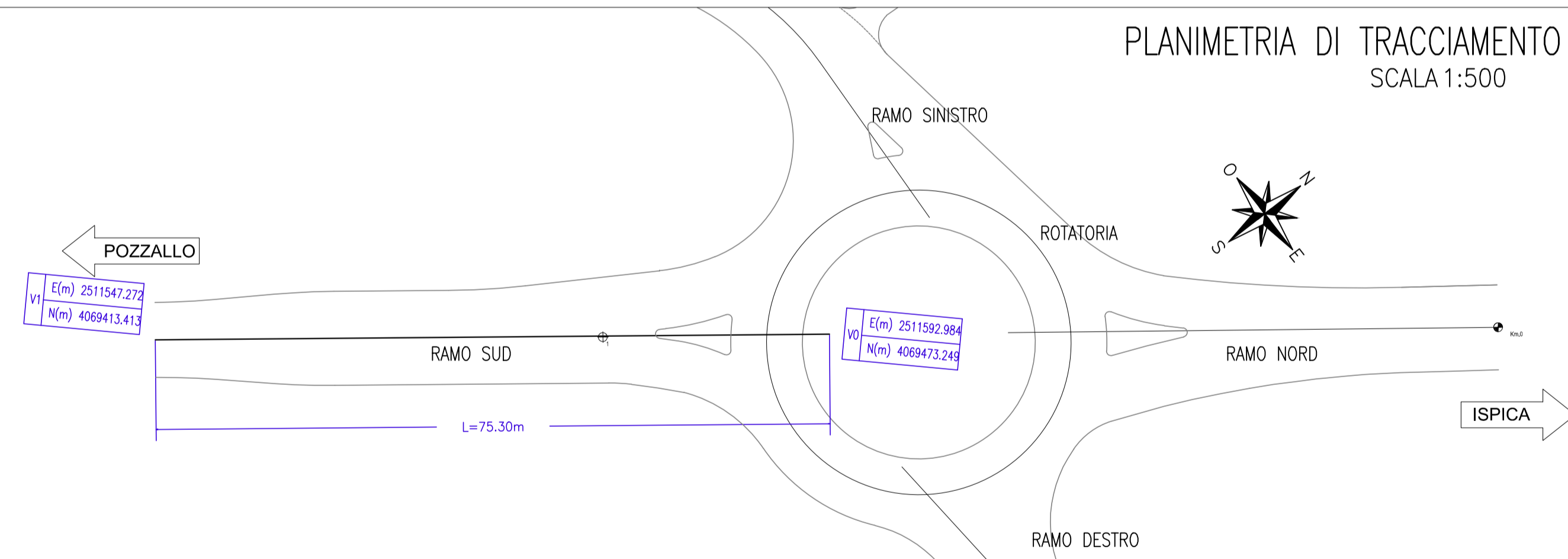


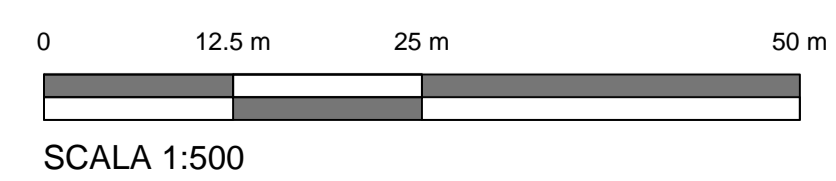
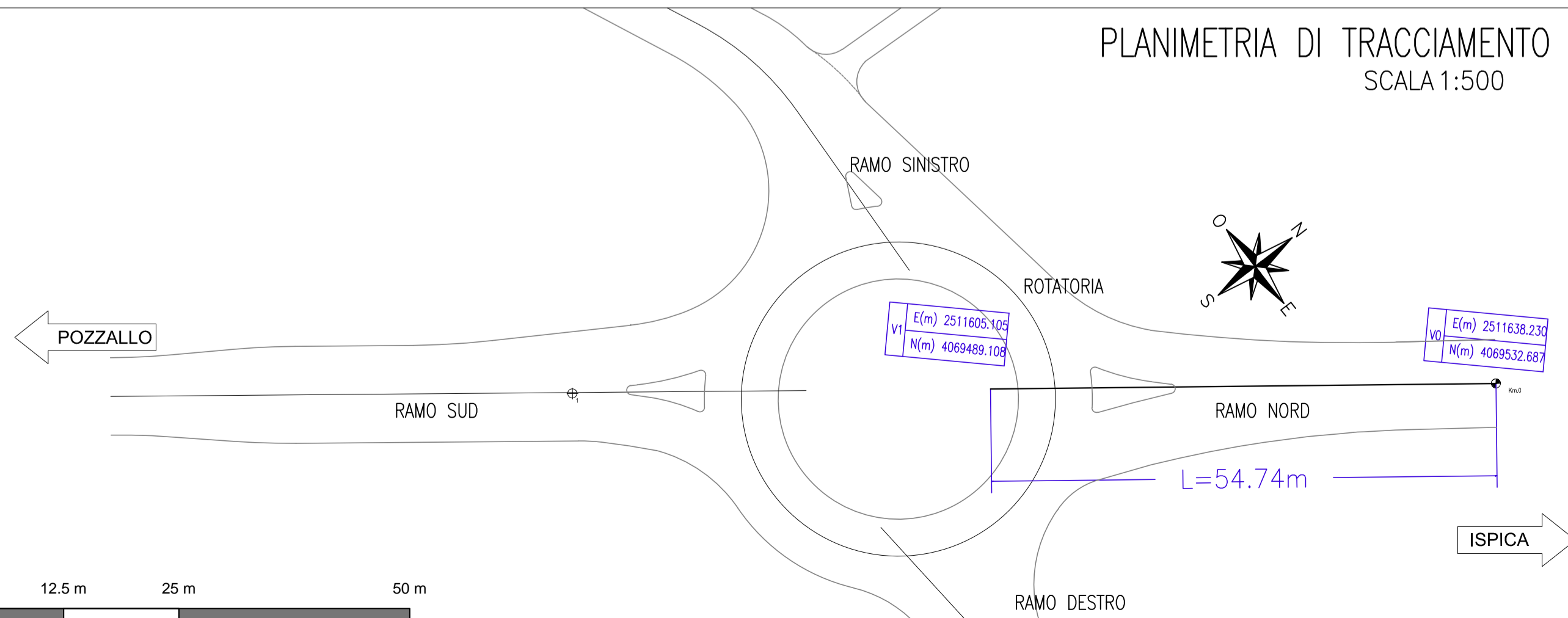
PLANIMETRIA DI TRACCIAMENTO RAMO SINISTRO  
SCALA 1:500



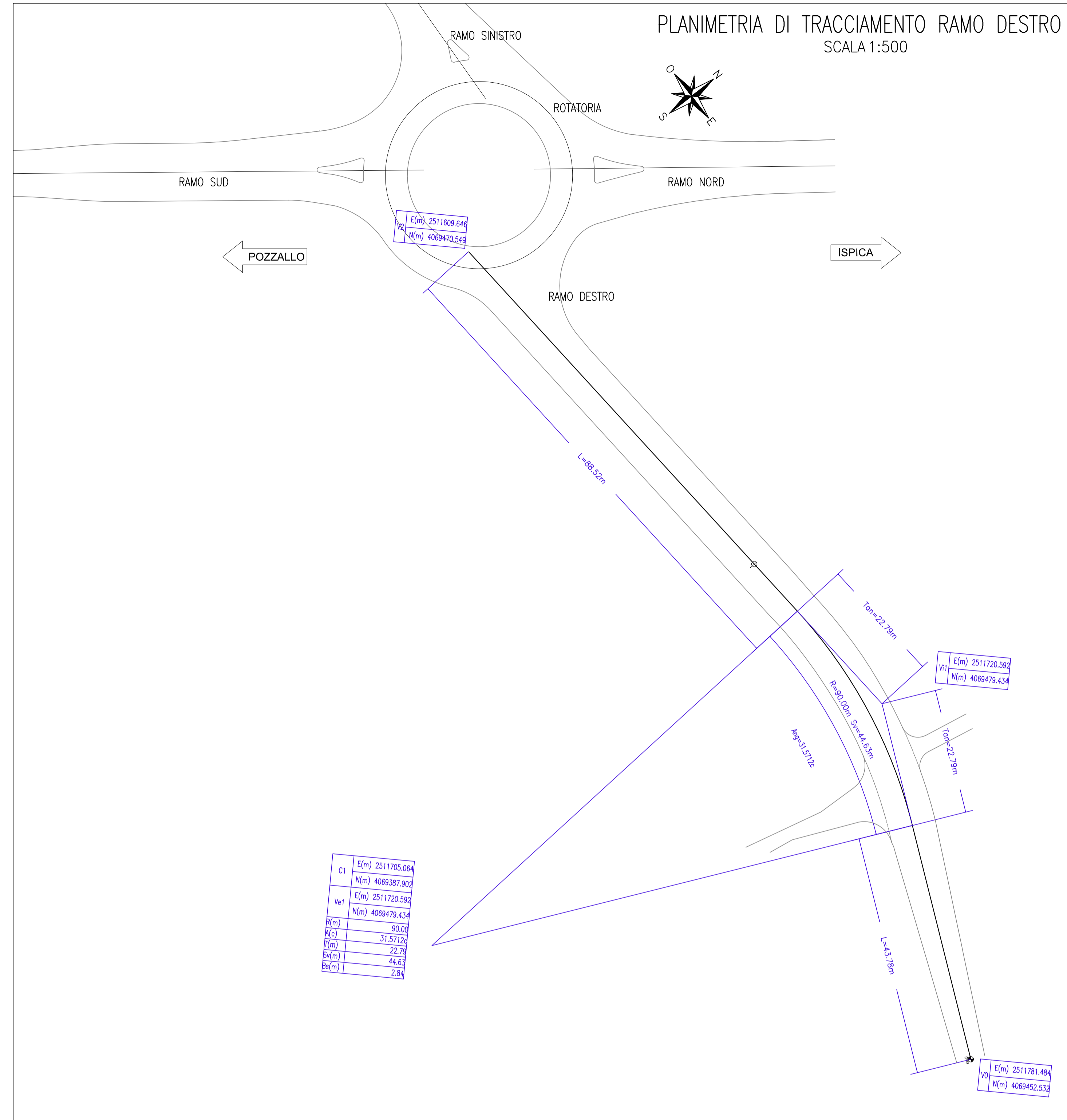
PLANIMETRIA DI TRACCIAMENTO RAMO SUD  
SCALA 1:500



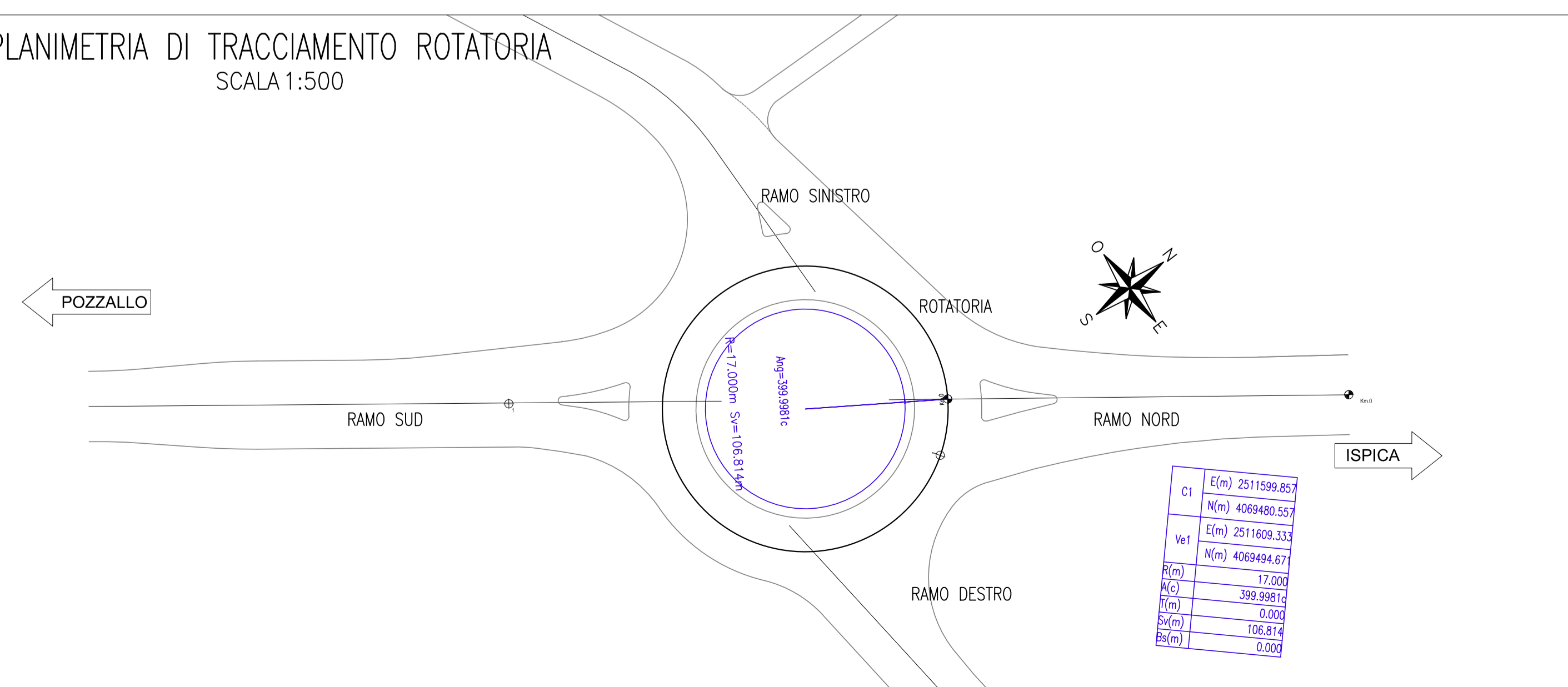
PLANIMETRIA DI TRACCIAMENTO RAMO NORD  
SCALA 1:500



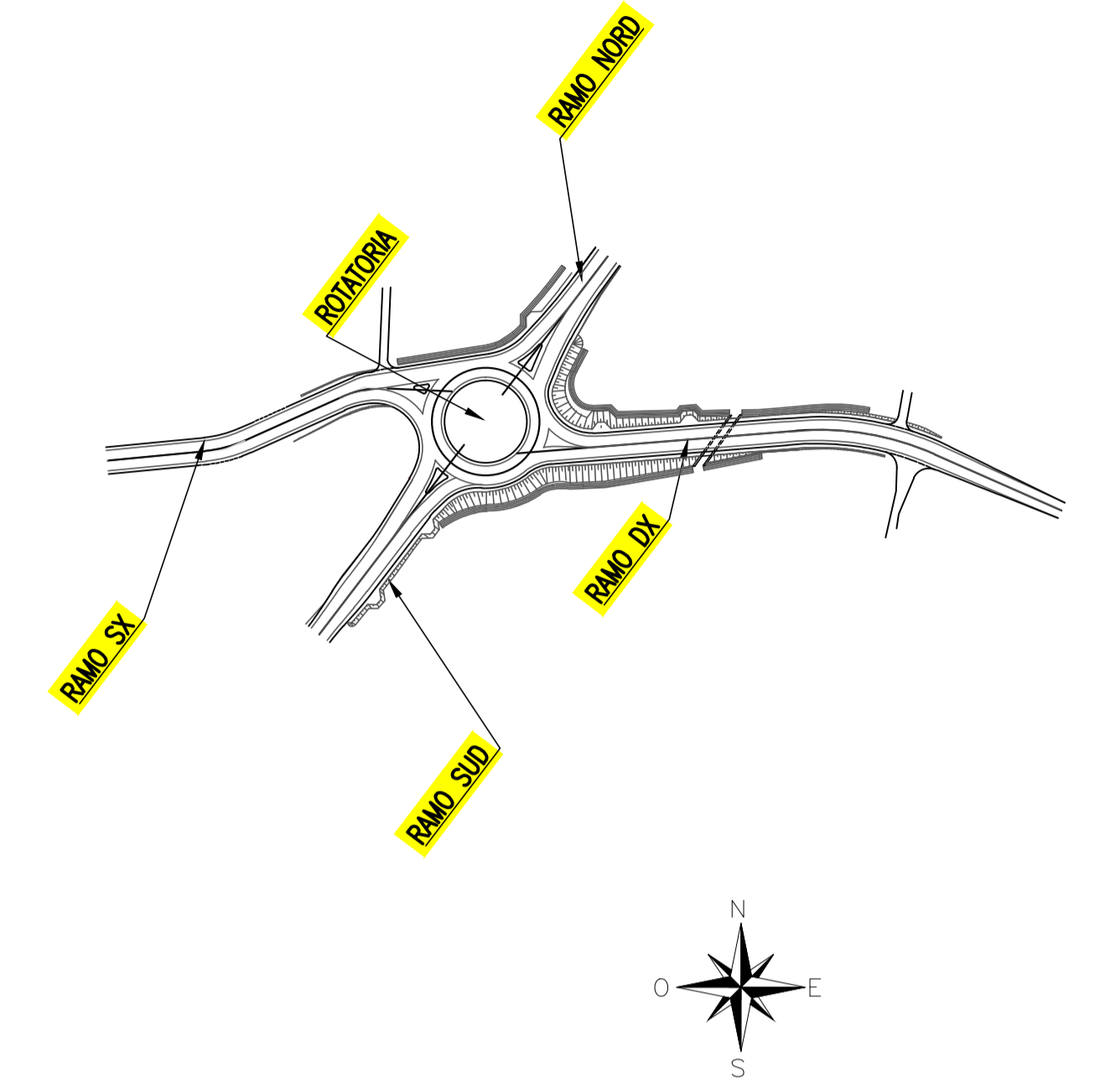
PLANIMETRIA DI TRACCIAMENTO RAMO DESTRO  
SCALA 1:500



PLANIMETRIA DI TRACCIAMENTO ROTATORIA  
SCALA 1:500



KEYPLAN  
SCALA 1:2.000



Provincia Regionale di Ragusa  
Ammodernamento del tracciato stradale  
S.P. n. 46 ISPICA – POZZALLO  
I° STRALCIO FUNZIONALE

Responsabile Unico Procedimento: Dott. Ing. Salvatore DiPasquale  
Dirigente Pianificazione del Territorio: Dott. Ing. Vincenzo Corallo

PROGETTO ESECUTIVO

OGGETTO:	ARCHIVIO	PR147
• PROGETTO DELL'INFRASTRUTTURA	SCALA	1:500
• ROTATORIE - ROTATORIA PROGR. KM 0+000	ELABORATO	5.2.1.3
• PLANIMETRIA DI TRACCIAMENTO		
GRUPPO DI PROGETTAZIONE:	RESPONSABILE DELLE INTEGRAZIONI SPECIALISTICHE	
A.T.I. <b>TECHNITAL</b> TECHNITAL S.p.A. (Mandataria)	Dott. Ing. M. Raccosta	
<b>I.R.</b> I.R. INGEGNERI RIUNITI STUDIO TECNICO ASSOCIATO	RESPONSABILI DI PROGETTO	
<b>STUDIO IUDICE</b> S.r.l. STUDIO IUDICE S.r.l.	Dott. Ing. G. Failla	
	Dott. Ing. F. Iudice	

1	GIUGNO 2014	EMMISSIONE A SEGUITO ISTRUTTORIA ITALSOCOTEC del 18/04/2014	CANNISTRÀ*	GRASSO	FAILLA
0	MARZO 2014	PRIMA EMMISSIONE	GANGEMI	GRASSO	FAILLA
REV.	DATA	DESCRIZIONE	REDATTO	CONTROLLATO	APPROVATO