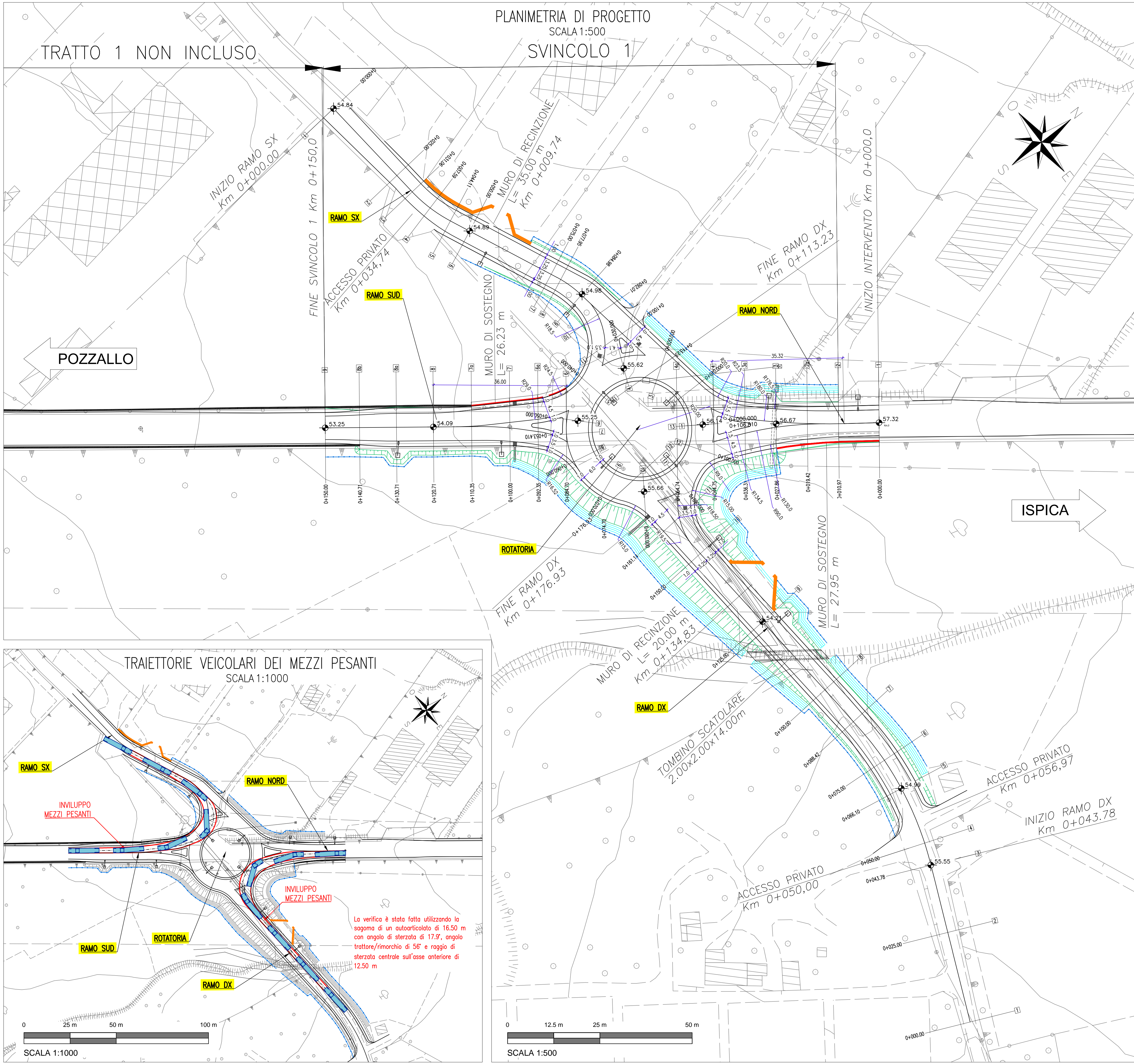
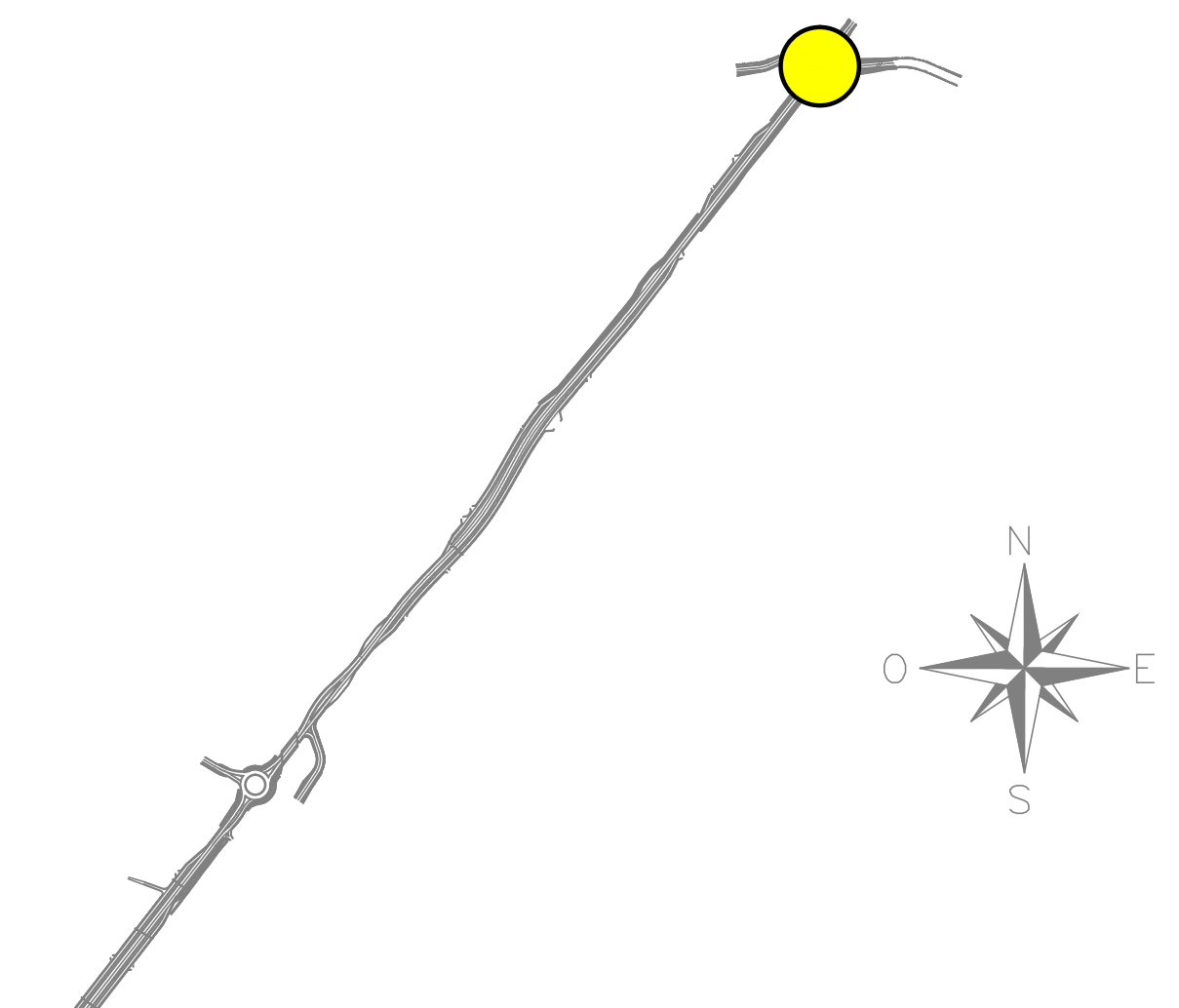


TRATTO 1 NON INCLUSO

PLANIMETRIA DI PROGETTO
SCALA 1:500
SVINCOLO 1



QUADRO DI UNIONE
SCALA 1:10.000



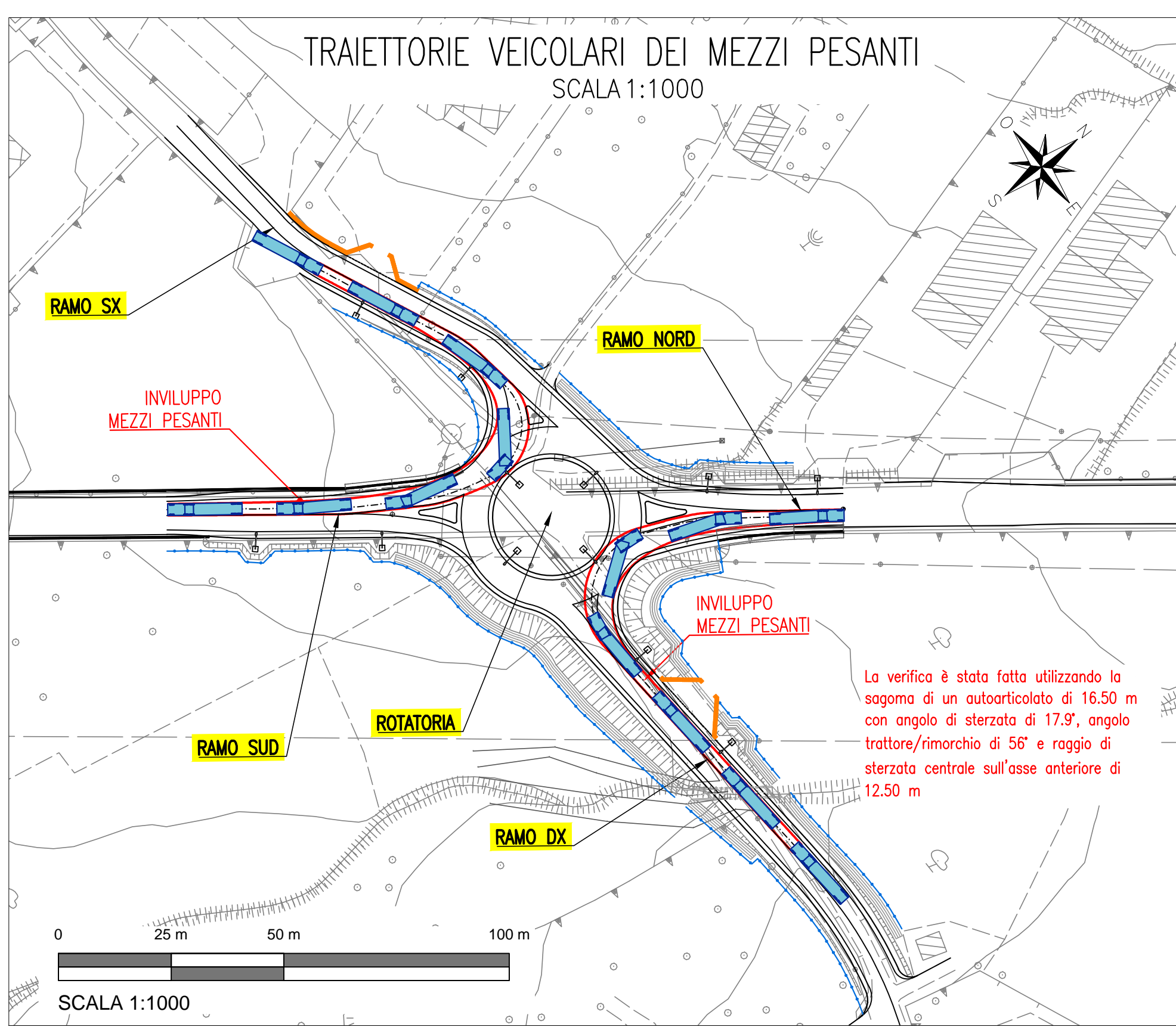
LEGGENDA

- Muri di Sostegno —
- Muri di Controripa —
- Muri a secco —
- Limite Recinzione Tipo 1 —
- Limite Recinzione Tipo 2 —

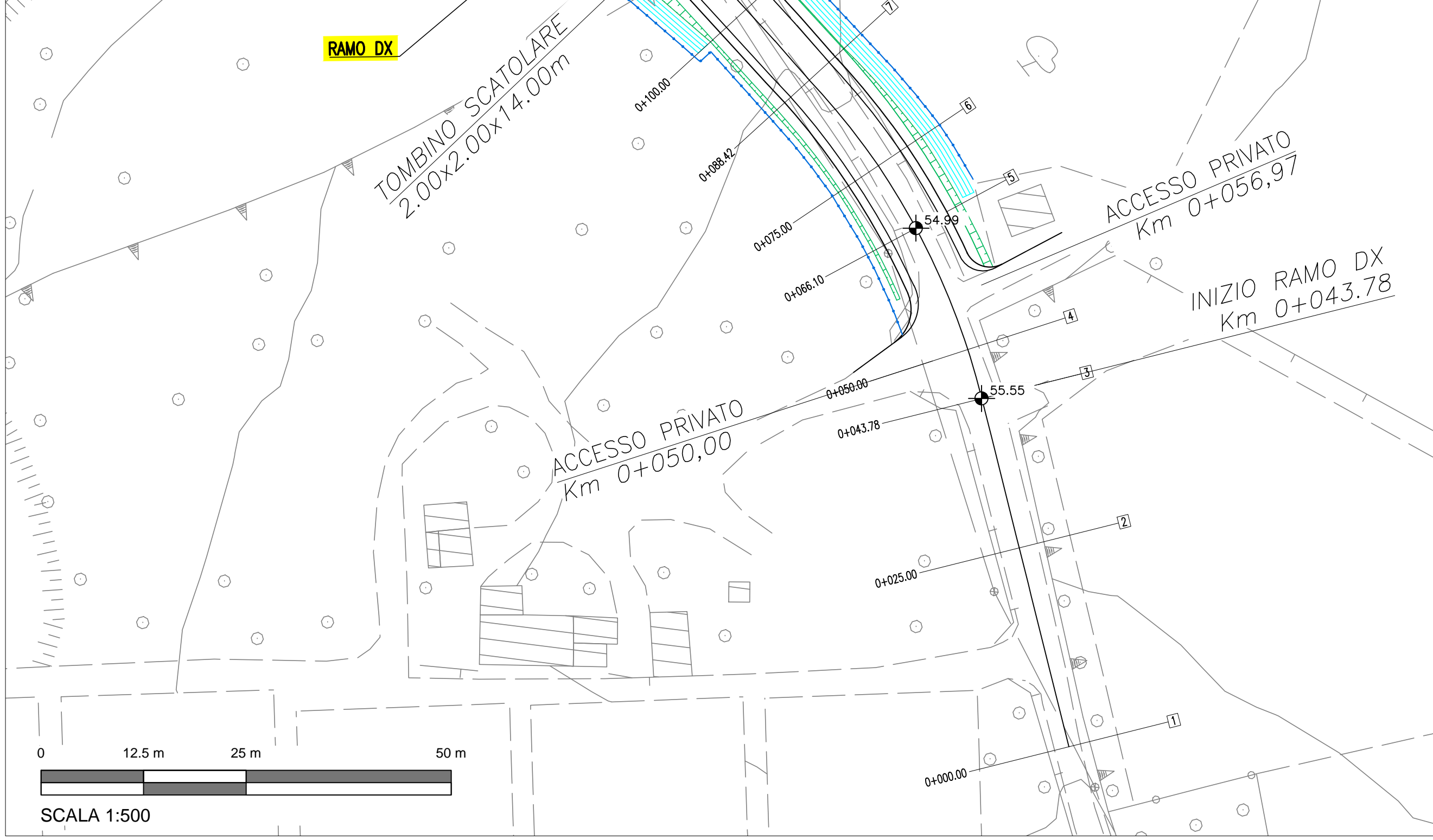
SVILUPPI RECINZIONE

	TIPO 1	TIPO 2
Rotatoria 1	461,11	0,00
Rotatoria 2	566,56	64,54
Totale	1027,67	64,54

TRAIETTORIE VEICOLARI DEI MEZZI PESANTI
SCALA 1:1000



MURO DI RECINZIONE L= 20.00 m Km 0+134,83



Provincia Regionale di Ragusa
Ammodernamento del tracciato stradale
S.P. n. 46 ISPICA – POZZALLO
1° STRALCIO FUNZIONALE

Responsabile Unico Procedimento: Dott. Ing. Salvatore Dipasquale
Dirigente Pianificazione del Territorio: Dott. Ing. Vincenzo Corallo

PROGETTO ESECUTIVO

OGGETTO:	ARCHIVIO	PR147
● PROGETTO DELL'INFRASTRUTTURA	SCALA	VARIE
● ROTATORIE - ROTATORIA PROGR. KM 0+000	ELABORATO	5.2.1.1
● PLANIMETRIA DI PROGETTO	RESPONSABILE DELLE INTEGRAZIONI SPECIALISTICHE	Dott. Ing. M. Raccosta
GRUPPO DI PROGETTAZIONE	RESPONSABILI DI PROGETTO	Dott. Ing. M. Raccosta
A.T.I.		Dott. Ing. G. Falla
TECHNITAL S.p.A. (Mandataria)		Dott. Ing. F. Iudice
I.R. INGEGNERI RIUNITI STUDIO TECNICO ASSOCIATO		
STUDIO IUDICE S.r.l.		

REV.	DATA	DESCRIZIONE	REDATTO	CONTROLLATO	APPROVATO
3	GENNAIO 2015	EMISSIONE A SEGUITO OSSERVAZIONI DITTA FIGURA	CANNISTRA'	GRASSO	FAILLA
2	SETTEMBRE 2014	EMISSIONE A SEGUITO ISTRUTTORIA ITALSOCOTEC del 15/07/2014	CANNISTRA'	GRASSO	FAILLA
1	GIUGNO 2014	EMISSIONE A SEGUITO ISTRUTTORIA ITALSOCOTEC del 18/04/2014	CANNISTRA'	GRASSO	FAILLA
0	MARZO 2014	PRIMA EMISSIONE	GANGEMI	GRASSO	FAILLA