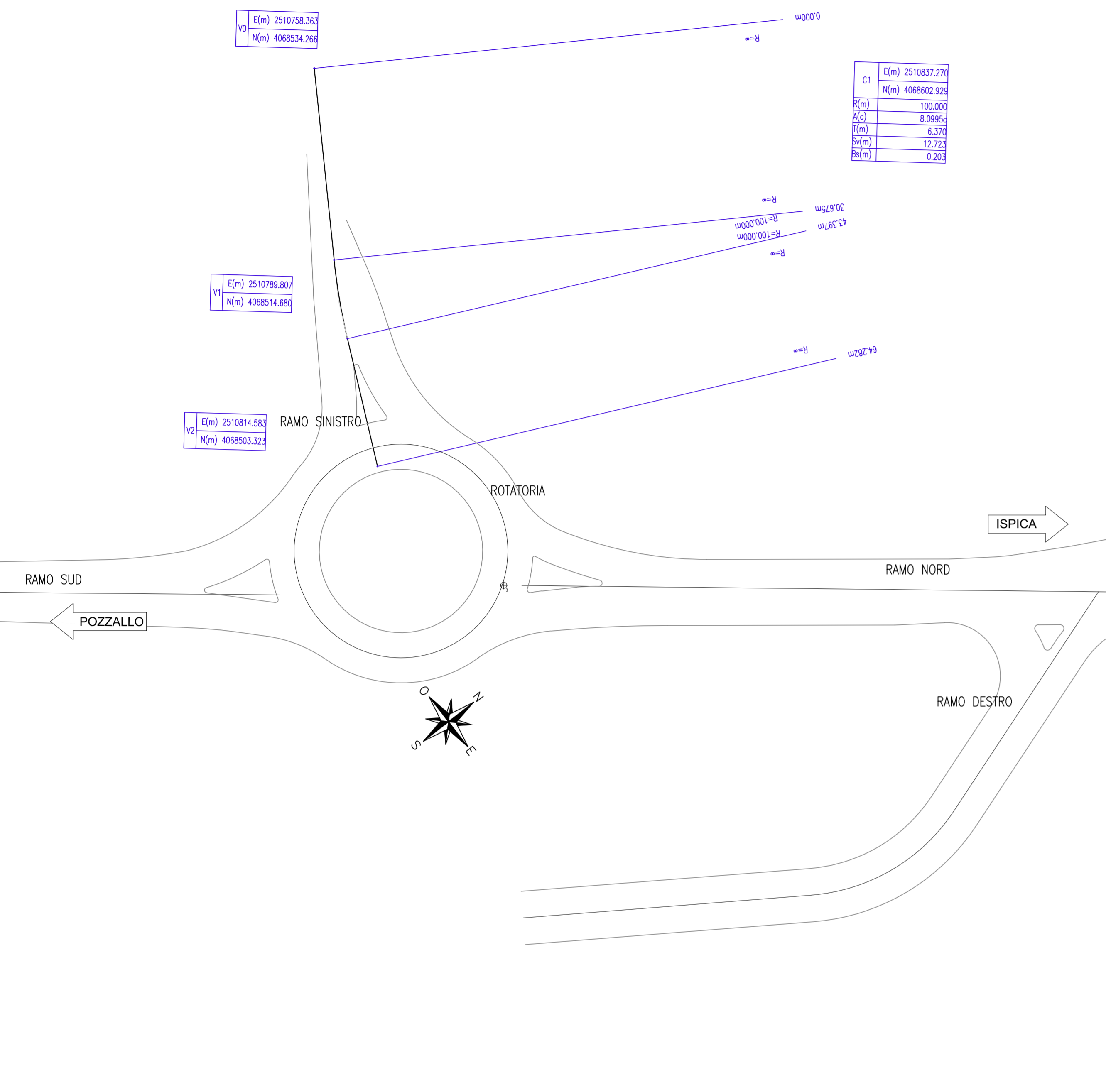
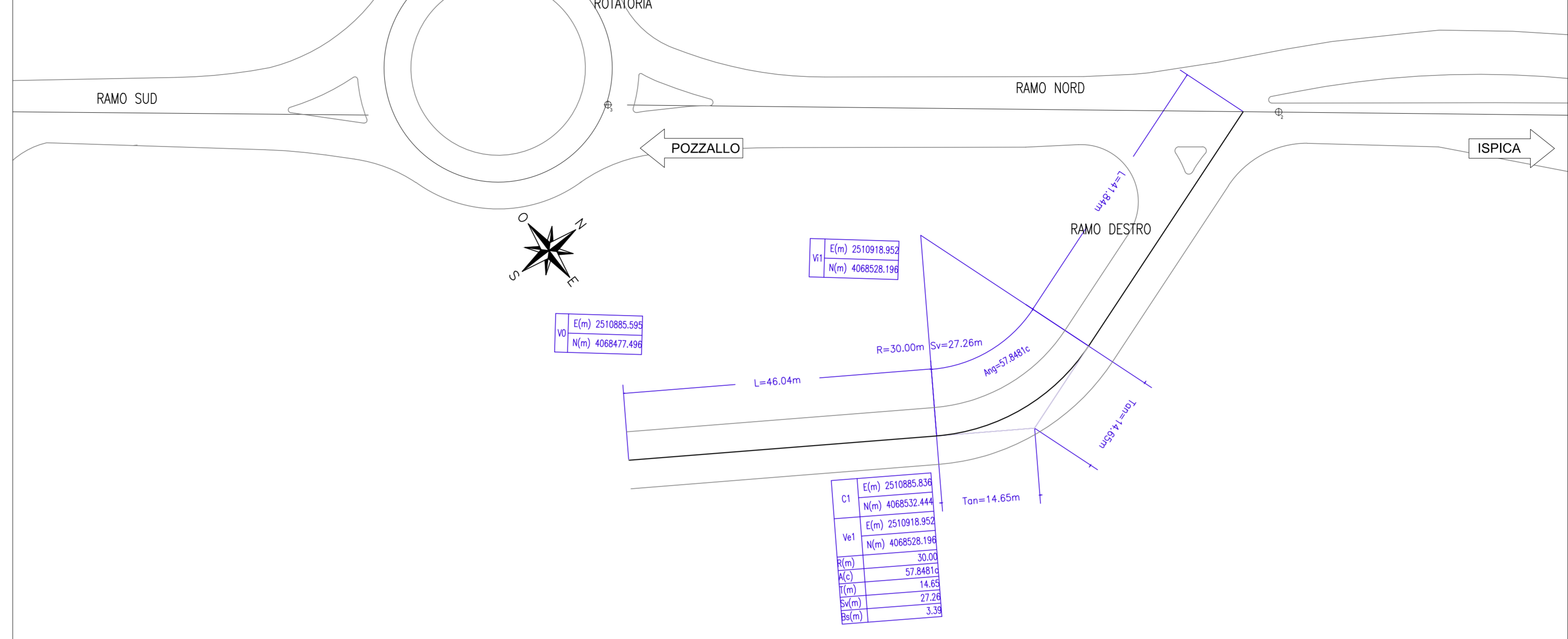


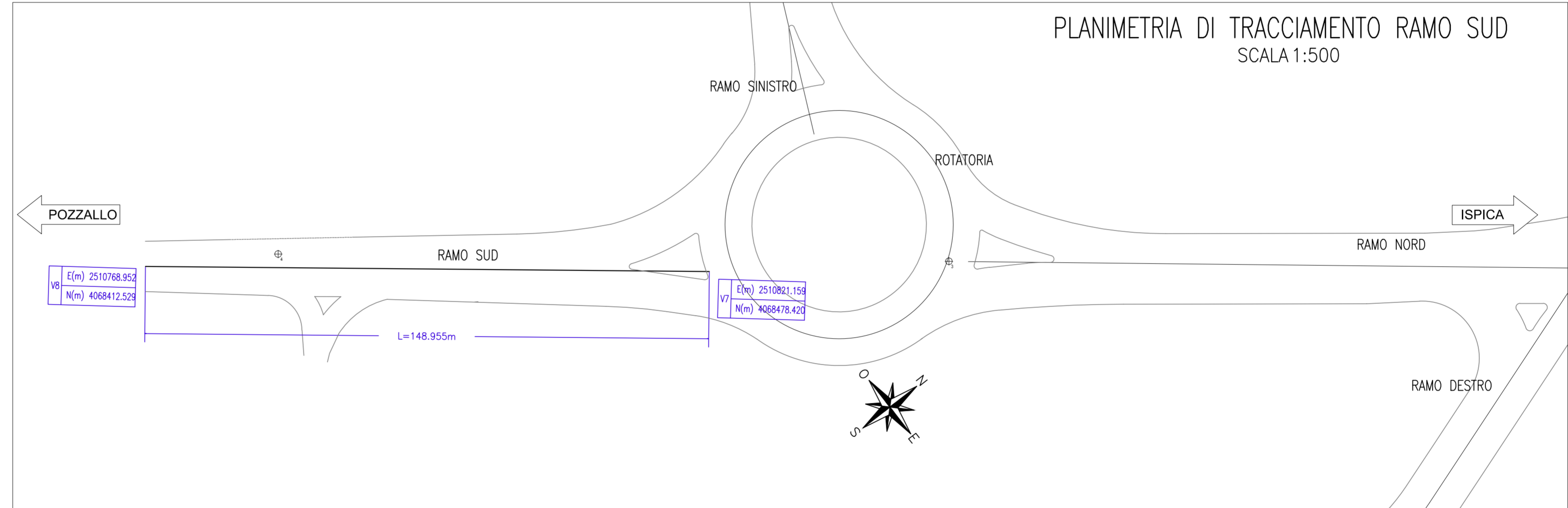
PLANIMETRIA DI TRACCIAMENTO RAMO SINISTRO
SCALA 1:500



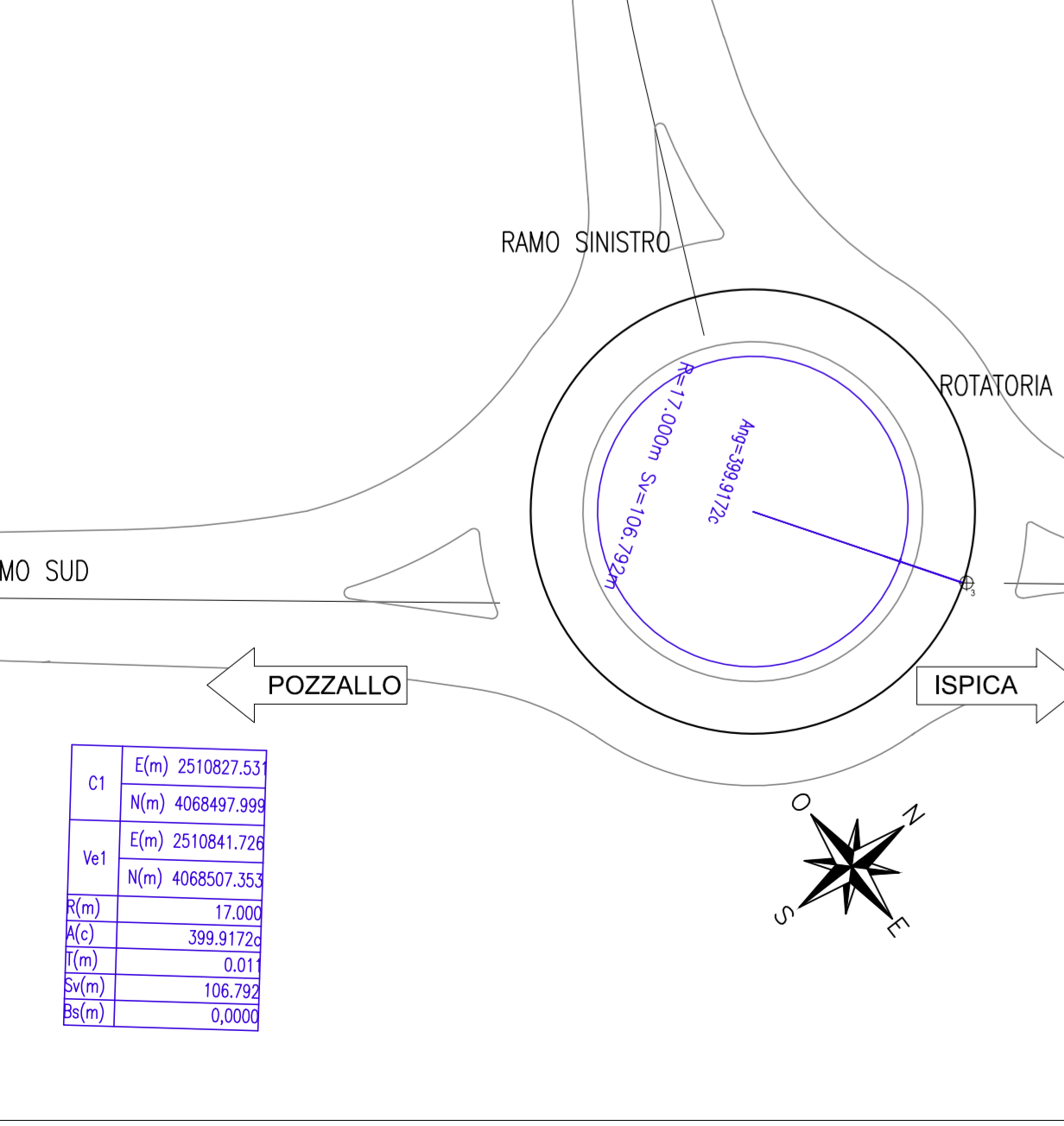
PLANIMETRIA DI TRACCIAMENTO RAMO DESTRO
SCALA 1:500



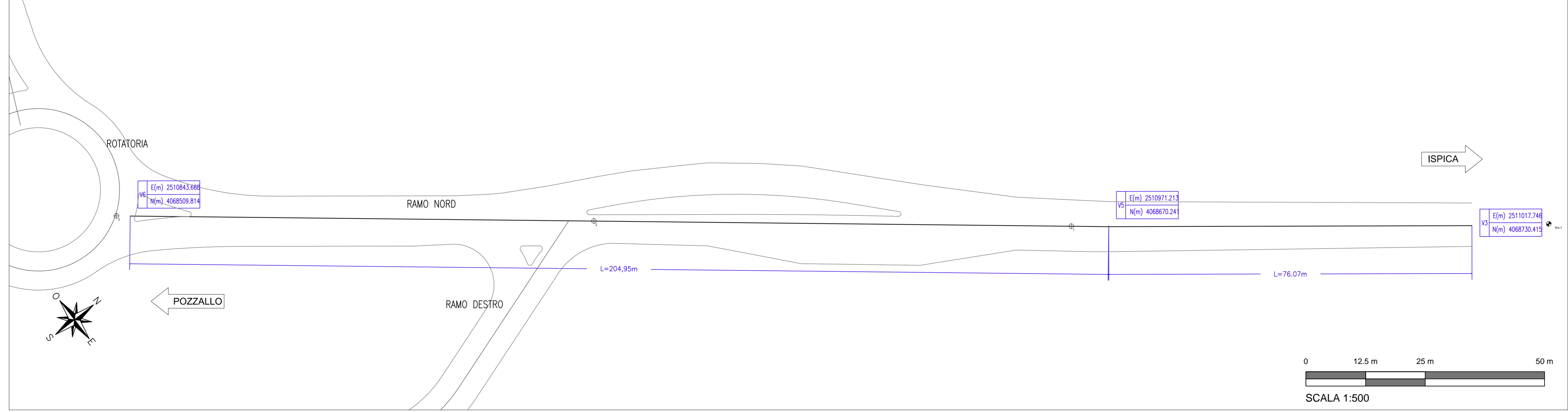
PLANIMETRIA DI TRACCIAMENTO RAMO SUD
SCALA 1:500



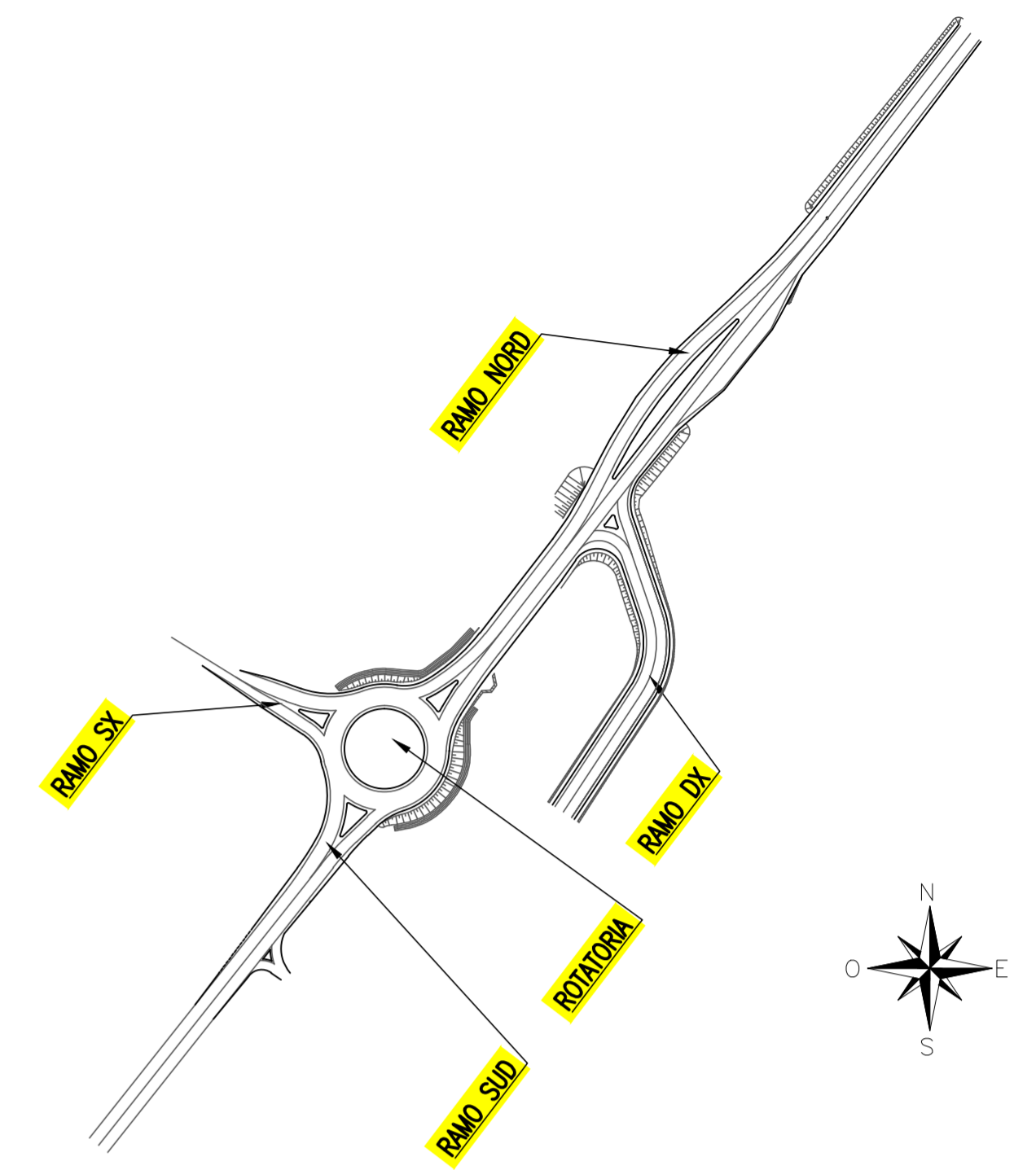
PLANIMETRIA DI TRACCIAMENTO ROTATORIA
SCALA 1:500



PLANIMETRIA DI TRACCIAMENTO RAMO NORD
SCALA 1:500



KEYPLAN
SCALA 1:2.000



Provincia Regionale di Ragusa
Ammodernamento del tracciato stradale
S.P. n. 46 ISPICA – POZZALLO
I° STRALCIO FUNZIONALE

Responsabile Unico Procedimento: Dott. Ing. Salvatore DiPasquale
Dirigente Pianificazione del Territorio: Dott. Ing. Vincenzo Corallo

PROGETTO ESECUTIVO

OGGETTO:	ARCHIVIO	PR147
• PROGETTO DELL'INFRASTRUTTURA	SCALA	1:500
• ROTATORIE - ROTATORIA PROGR. KM 1+092	ELABORATO	5.2.2.3
• PLANIMETRIA DI TRACCIAMENTO		
GRUPPO DI PROGETTAZIONE	RESPONSABILE DELLE INTEGRAZIONI SPECIALISTICHE	
A.T.I. TECHNITAL TECHNITAL S.p.A (Mandataria)	Dott. Ing. M. Raccosta	
I.R. I.R. INGEGNERI RIUNITI STUDIO TECNICO ASSOCIATO	RESPONSABILI DI PROGETTO	
STUDIO IUDICE STUDIO IUDICE S.r.l.	Dott. Ing. M. Raccosta	
	Dott. Ing. G. Falla	
	Dott. Ing. F. Iudice	

1	GIUGNO 2014	EMMISSIONE A SEGUITO ISTRUTTORIA ITALSOCOTEC del 18/04/2014	CANNISTRA*	GRASSO	FAILLA
0	MARZO 2014	PRIMA EMISIONE	GANGEMI	GRASSO	FAILLA
REV.	DATA	DESCRIZIONE	REDATTO	CONTROLLATO	APPROVATO