

REGIONE SICILIA
PROVINCIA REGIONALE DI RAGUSA

PROGETTO ESECUTIVO

STATO DI FATTO

TAV.1.5.i SF

AMMODERNAMENTO E REGIMENTAZIONE
della S.P. ISPICA-PACHINO

INQUADRAMENTO TERRITORIALE

Dal Km. 2+300 al Km. 3+000

- Corografia con strada di progetto
- Indicazione area del bacino imbrifero

2° FASE

PROGETTO DEFINITIVO

Scala: 1/5.000

GRUPPO DI PROGETTAZIONE:

-arch. Rosario Incardona -ing. Giovanni Salafia -ing. Giorgio Sarta

-ing. Paola Massari -ing. Dalia Accardo


-geologi: dott. A. Parisi - dott. D.Valvo - dott. Ficili

VISTI DI APPROVAZIONE


RAGUSA, 2004/2005

RESP. UNICO DEL PROCEDIMENTO (RUP): Ing. Nello Caccamo


LEGENDA



LIMITI BACINO IMBRIFERO



UBICAZIONE AREA DI PROGETTO



TRATTO S.P. DI PROGETTO

