



LIBERO CONSORZIO COMUNALE DI RAGUSA
già Provincia Regionale di Ragusa

Delibera del Commissario Straordinario
adottata ex L.R. 15/2015 con i poteri di Giunta

N. di registro n. 347/2021	Deliberazione n. 37/2021
OGGETTO: Approvazione schema di “REGOLAMENTO PER L’APPLICAZIONE DEL CANONE PATRIMONIALE DI CONCESSIONE, AUTORIZZAZIONE O ESPOSIZIONE PUBBLICITARIA” (Art.1, da comma 816 a comma 847, Legge n.160/2019) e contestuale approvazione delle tariffe canone unico patrimoniale. Delibera Immediatamente Esecutiva.	

L’anno 2021, il giorno 21 del mese di aprile alle ore 11.15, in Ragusa, nel Palazzo del Libero Consorzio Comunale di Ragusa, il Commissario Straordinario dott. Salvatore Piazza, nominato con decreto del Presidente della Regione Siciliana n. 517/GAB del 01/02/2021 ed assunto i poteri e le funzioni della Giunta, assistito dal Segretario Generale dott. Alberto D’Arrigo.

PROPOSTA DI DELIBERAZIONE
Settore IV – Lavori Pubblici ed Infrastrutture

Visti:

- l’art. 1, comma 816, della L. 27 dicembre 2019, n. 160, (legge di bilancio 2020) il quale stabilisce che, a decorrere dal 1° gennaio 2021, i comuni/province istituiscono il canone patrimoniale di concessione, autorizzazione o esposizione pubblicitaria, in sostituzione della tassa per l’occupazione di spazi ed aree pubbliche, dell’imposta comunale sulla pubblicità e del diritto sulle pubbliche affissioni e del canone per l’installazione dei mezzi pubblicitari e del canone di cui all’art. 27, commi 7 e 8, del codice della strada, di cui al D. Lgs. 30 aprile 1992, n. 285, limitatamente alle strade di pertinenza dei comuni e delle province;
- l’art. 1, commi da 817 a 836, della L. 27 dicembre 2019, n. 160, dove è contenuta la disciplina del canone di cui al comma 816 sopra citato;

Registro di Settore n° 347 /2021	Deliberazione n° 37	Data 21 APR. 2021
----------------------------------	---------------------	-------------------

- l'art. 1, comma 821, della L. 27 dicembre 2019, n. 160, il quale stabilisce che il canone patrimoniale di concessione, autorizzazione o esposizione pubblicitaria è disciplinato dagli enti, con regolamento da adottare dal consiglio comunale o provinciale, ai sensi dell'art. 52 del D.Lgs 15 dicembre 1997, n. 446;

Richiamati l'art. 1, comma 847, della L. 27 dicembre 2019, n. 160, il quale ha abrogato i capi I e II del D.Lgs 15 novembre 1993, n. 507 e gli articoli 62 e 63 del D.Lgs 15 dicembre 1997, n. 446 e ogni altra disposizione in contrasto con le norme di disciplina dei nuovi canoni e l'art. 4, comma 3-quater, del D.L. 30 dicembre 2019, n. 160, convertito dalla L. 28 febbraio 2020, n. 8, il quale ha disposto che le abrogazioni contenute nel comma 847 non hanno effetto per l'anno 2020;

Richiamato l'art. 52 del D.Lgs. 15 dicembre 1997 n. 446, in materia di potestà regolamentare dei Comuni/Province, il quale prevede che: *«le Province ed i Comuni possono disciplinare con regolamento le proprie entrate, anche tributarie, salvo per quanto attiene alla individuazione e definizione delle fattispecie imponibili, dei soggetti passivi e della aliquota massima dei singoli tributi, nel rispetto delle esigenze di semplificazione degli adempimenti dei contribuenti. Per quanto non regolamentato si applicano le disposizioni di legge vigenti»;*

Considerato che:

- in attuazione degli obblighi imposti dalla L. n. 160/2019, si rende necessario istituire e disciplinare il nuovo canone unico patrimoniale, in luogo dei prelievi che sono stati sostituiti dalla citata L. n. 160/2019;
- le numerose richieste di proroga dell'entrata in vigore del nuovo canone patrimoniale, attraverso proposte di emendamenti, non hanno trovato accoglimento nella legge di bilancio 2021, né nel decreto legge "mille proroghe";

Rilevato, quindi, che la tassa per l'occupazione di spazi ed aree pubbliche, il canone per l'occupazione di spazi ed aree pubbliche, l'imposta comunale sulla pubblicità ed il diritto sulle pubbliche affissioni/il canone per l'installazione dei mezzi pubblicitari sono abrogati con decorrenza dal 1° gennaio 2021 e che è pertanto necessario provvedere all'istituzione dalla medesima data dei canoni di cui ai commi 816 e 837 dell'art. 1, della L. 27 dicembre 2019, n. 160, rinviando l'approvazione dei relativi regolamenti e delle relative tariffe per l'anno 2021 a successivi provvedimenti, da adottare entro il termine stabilito dalla legge, ai sensi dell'articolo 53 della L. 23 dicembre 2000, n. 388;

Richiamato l'art. 53, comma 16, della L. 23 dicembre 2000, n. 388, il quale prevede che: *“il termine per deliberare le aliquote e le tariffe dei tributi locali, compresa l'aliquota dell'addizionale comunale all'IRPEF di cui all'articolo 1, comma 3, del decreto legislativo 28 settembre 1998, n. 360, recante istituzione di una addizionale comunale all'IRPEF, e successive modificazioni, e le tariffe dei servizi pubblici locali, nonché*

Registro di Settore n° 347 /2021	Deliberazione n° 37	Data 21 APR. 2021
----------------------------------	---------------------	-------------------

per approvare i regolamenti relativi alle entrate degli enti locali, è stabilito entro la data fissata da norme statali per la deliberazione del bilancio di previsione. I regolamenti sulle entrate, anche se approvati successivamente all'inizio dell'esercizio purché entro il termine di cui sopra, hanno effetto dal 1 gennaio dell'anno di riferimento”;

Richiamato l'art.30 del DL 22 marzo 2021, n. 41, recante “Misure urgenti in materia di sostegno alle Imprese e agli Operatori economici, di Lavoro, Salute e Servizi territoriali, connesse all'emergenza da Covid-19” (c.d. “Decreto Sostegni”) il quale ha differito il termine per l'approvazione del bilancio di previsione 2021-2023 al 30 aprile 2021;

Considerato che si rende necessario approvare le tariffe del canone unico patrimoniale e del relativo regolamento.

Considerato altresì che ai sensi del comma 824 della citata Legge Finanziaria, le tariffe sono state determinate in funzione delle zone del territorio provinciale, con la suddivisione del demanio stradale di competenza in categorie, tenuto conto della loro importanza desunta dal contesto urbanistico-edilizio, della presenza in zona dei pubblici servizi, nonché della particolare accessibilità attraverso i mezzi di trasporto pubblico, del flusso turistico, delle iniziative commerciali e della densità di traffico, nonché dell'utilità per l'occupante dell'utilizzazione delle zone pubbliche.

Tenuto conto che:

- ai sensi dell'art.1 comma 817 di suddetta legge, il Canone unico è disciplinato dagli enti in modo da assicurare un gettito pari a quello conseguito dai canoni e dai tributi che sono sostituiti dal presente canone, fatta salva, in ogni caso, la possibilità di variare il gettito attraverso le tariffe;
- la suddetta clausola, concernente l'invarianza di gettito, è rispettata dallo schema di tariffe che si andranno ad approvare con la presente deliberazione, in quanto tali tariffe sono dirette ad assicurare nel loro complesso un gettito non inferiore a quello conseguito previgente;
- si può, quindi, attestare che non vi sono altri riflessi diretti ed indiretti sulla situazione economico-finanziaria o sul patrimonio della Provincia (ai sensi art 49 del TUEL come modificato dalla Legge 213/2012).

Visto lo schema di “REGOLAMENTO PER L'APPLICAZIONE DEL CANONE PATRIMONIALE DI CONCESSIONE, AUTORIZZAZIONE O ESPOSIZIONE PUBBLICITARIA” (Art.1, da comma 816 a comma 847, Legge 160/2019), costituito da n. 60 articoli, n. 9 figure illustrative, n. 2 allegati denominati rispettivamente allegato A (Ripartizione del territorio provinciale in zone) e allegato B (Tariffe tipologia, finalità ed attività dell'occupante)

Registro di Settore n° 347 /2021	Deliberazione n° 37	Data 21 APR. 2021
----------------------------------	---------------------	-------------------

PROPONE

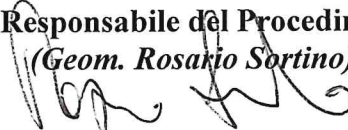
1. di approvare lo schema di “REGOLAMENTO PER L’APPLICAZIONE DEL CANONE PATRIMONIALE DI CONCESSIONE, AUTORIZZAZIONE O ESPOSIZIONE PUBBLICITARIA” (Art.1, da comma 816 a comma 847, Legge 160/2019) parte integrante e sostanziale del presente atto, per la successiva adozione da parte dell’Organo Assembleare;
2. di approvare l’allegato A (Ripartizione del territorio provinciale in zone) del suddetto schema;
3. di approvare l’allegato B (Tariffe tipologia, finalità ed attività dell’occupante) del suddetto schema;
4. di dare atto che il regolamento entrerà in vigore a far data dell’adozione della relativa deliberazione di approvazione da parte dell’Organo Assembleare, mentre le tariffe approvate al punto precedente entrano in vigore con decorrenza 1/1/2021.
5. di trasmettere copia del presente atto, prima dell’adozione da parte dell’Organo Assembleare, al Collegio dei Revisori dei Conti per acquisire il relativo parere di competenza ex D.Lgs. n. 267/2000;

Propone altresì di dichiarare l’adottando provvedimento immediatamente esecutivo, ai sensi dell’art. 12 comma 2 della L.R. n. 44/1991, stante l’approssimarsi del termine entro cui approvare il regolamento in oggetto.

Attestazione di regolarità procedimentale: Ai sensi ed agli effetti dell’art. 7 della L.R. 21/05/2019 n. 7, si attesta che nella formazione della proposta di determinazione di cui sopra sono state valutate le condizioni di ammissibilità, i requisiti di legittimità e i presupposti ritenuti rilevanti per l’assunzione del provvedimento ed è stata eseguita la procedura prescritta dalla vigente normativa di legge e regolamentazione in materia.

Ragusa, 19/4/2021

Il Responsabile del Procedimento
(Geom. Rosario Sortino)




Registro di Settore n° 347 /2021	Deliberazione n° 37	Data 2.1 APR 2021
----------------------------------	---------------------	-------------------

Attestazione di regolarità tecnica: Ai sensi e per gli effetti dell'art. 53 della Legge 08/06/2000 n. 142, richiamata dall'art. 1, comma primo, lett. i), della L.R. 11.12.1991, n. 48, modificato da ultimo dall'art. 12 della R.R. 23.12.2000 n. 30, in ordine alla regolarità tecnica del presente provvedimento si esprime il seguente parere. FAVOREVOLE

Ragusa, 19/04/2021

Il Dirigente

(Dott. Ing. Carlo Sinatra)



SETTORE CONTABILITA' E BILANCIO

Parere di regolarità contabile: Ai sensi e per gli effetti dell'art. 53 della Legge 08/06/2000 n. 142, richiamata dall'art. 1, comma primo, lett. i), della L.R. 11.12.1991, n. 48, modificato da ultimo dall'art. 12 della R.R. 23.12.2000 n. 30, e dell'art. 49, primo comma del D.Lgs 18/08/2000 n. 267, in ordine alla regolarità contabile del presente provvedimento si esprime il seguente parere:

..... favorevole

Ragusa, 19/4/2021

Il Dirigente

(Dott. Giuseppe Di Giorgio)



Registro di Settore n°	347 /2021	Deliberazione n°	37	Data	21 APR. 2021
------------------------	-----------	------------------	----	------	--------------

IL COMMISSARIO STRAORDINARIO

Vista la suesposta proposta di deliberazione,

Ritenuto che la proposta dell'ufficio sia meritevole di accoglimento;

Visto il parere di regolarità tecnica in ordine al presente provvedimento, rilasciato dal Dirigente Responsabile del Servizio;

Visto il parere di regolarità contabile in ordine al presente provvedimento, rilasciato dal dirigente Responsabile del Servizio.


DELIBERA

1. di approvare lo schema di "REGOLAMENTO PER L'APPLICAZIONE DEL CANONE PATRIMONIALE DI CONCESSIONE, AUTORIZZAZIONE O ESPOSIZIONE PUBBLICITARIA" (Art.1, da comma 816 a comma 847, Legge 160/2019) parte integrante e sostanziale del presente atto, per la successiva adozione da parte dell'Organo Assembleare;
2. di approvare l'allegato A (Ripartizione del territorio provinciale in zone) del suddetto schema;
3. di approvare l'allegato B (Tariffe tipologia, finalità ed attività dell'occupante) del suddetto schema;
4. di dare atto che il regolamento entrerà in vigore a far data dell'adozione della relativa deliberazione di approvazione da parte dell'Organo Assembleare, mentre le tariffe approvate al punto precedente entrano in vigore con decorrenza 1/1/2021, cessando da tale data il regime tariffario previgente;
5. di trasmettere copia del presente atto, prima dell'adozione da parte dell'Organo Assembleare, al Collegio dei Revisori dei Conti per acquisire il relativo parere di competenza ex D.Lgs. n. 267/2000;
6. di dichiarare l'adottando provvedimento immediatamente esecutivo, ai sensi dell'art. 12 comma 2 della L.R. n. 44/1991, in quanto è necessario predisporre gli atti per procedere a quanto descritto dalla normativa di riferimento.


Letto e confermato ALE ORE 11.45-

IL COMMISSARIO STRAORDINARIO

(Dott. Salvatore Piazza)



Il Segretario Generale
(dott. Alberto D'Arrigo)



Registro di Settore n°	347 /2021	Deliberazione n°	37	Data	21 APR. 2021.
------------------------	-----------	------------------	----	------	---------------

SI AFFIGGE, per la pubblicazione, all'Albo Provinciale, dal giorno 22 APR. 2021,
Al giorno - 7. MAG. 2021

Ragusa, _____

IL MESSO NOTIFICATORE

PUBBLICATA, mediante affissione all'Albo Provinciale, dal giorno _____ al giorno _____

Ragusa, _____

IL MESSO NOTIFICATORE

CERTIFICATO DI PUBBLICAZIONE

Il Segretario sottoscritto certifica, su attestazione del messo notificatore, che la presente deliberazione è stata pubblicata, ai sensi dell'art.11, 1° comma L.R. 3 dicembre 1991, n. 44, mediante affissione di copia all'Albo Provinciale dal giorno festivo _____ al giorno _____, e che contro la stessa non è stata presentata opposizione.

Ragusa, _____

IL SEGRETARIO GENERALE

Dott. Alberto D'Arrigo

Registro di Settore n°	347 /2021	Deliberazione n°	37	Data	21 APR. 2021
------------------------	-----------	------------------	----	------	--------------

SS 89A 1508

SS 89A 1508

SS 89A 1508



LIBERO CONSORZIO COMUNALE DI RAGUSA
già Provincia Regionale di Ragusa

**REGOLAMENTO PER L'APPLICAZIONE DEL CANONE PATRIMONIALE DI
CONCESSIONE, AUTORIZZAZIONE O ESPOSIZIONE PUBBLICITARIA**

(Art.1, da comma 816 a comma 847, Legge n. 160/2019)

5

Sommario

TITOLO PRIMO - AMBITO DI APPLICAZIONE.....	6
Art. 1 - Oggetto del regolamento	6
Art. 2 - Presupposto del Canone e Soggetto tenuto al pagamento	6
Art. 3 - Definizioni oggettive e ambito territoriale	7
Art. 4 - Zone del territorio provinciale.....	8
Art. 5 - Tipologia delle occupazioni	8
Art. 6 - Durata delle concessioni ed autorizzazioni. Il Registro provinciale delle concessioni e delle autorizzazioni.....	9
TITOLO SECONDO - PROCEDURE PER IL RILASCIO DELLE CONCESSIONI ED AUTORIZZAZIONI DI OCCUPAZIONE	11
Art. 7 – Domanda di occupazione e procedimento amministrativo.....	11
7.1 – Attivazione del procedimento amministrativo	11
7.2 - Domanda per il rilascio delle autorizzazioni relative a impianti e mezzi pubblicitari.....	12
7.3 - Domanda per il rilascio delle autorizzazioni o concessioni relative a occupazione di suolo pubblico	14
7.4 - Domanda per il rilascio delle autorizzazioni o concessioni relative ad accessi e diramazioni.....	15
Art. 8 - Istruttoria della domanda.....	16
Art. 9 - Deposito cauzionale	17
Art. 10 - Rilascio del provvedimento di concessione/autorizzazione	18
Art. 11 - Contenuto del provvedimento di concessione/autorizzazione	18
Art. 12 - Principali obblighi del concessionario e del titolare dell'autorizzazione.....	19
Art. 13 - Variazioni oggettive delle concessioni e autorizzazioni	20
Art. 14 - Subentro nelle concessioni e autorizzazioni.....	20
Art. 15 – Rinnovo, proroga e disdetta delle concessioni e autorizzazioni	21
Art. 16 - Revoca, decadenza ed estinzione della concessione e dell'autorizzazione	21
16.1 Rimozione di urgenza.....	23
TITOLO TERZO - ESECUZIONE DEI LAVORI, MANUTENZIONE OPERE E ATTI VIETATI.....	24
Art. 17 - Esecuzione dei lavori e manutenzione	24
Art. 18 - Controllo esecuzione opere. Fine lavori.....	24
Art. 19 - Diramazioni ed accessi.....	25
19.1 - Disposizioni generali	25
19.2 - Accessi strade extraurbane.....	28
19.3 - Accessi strade urbane	28

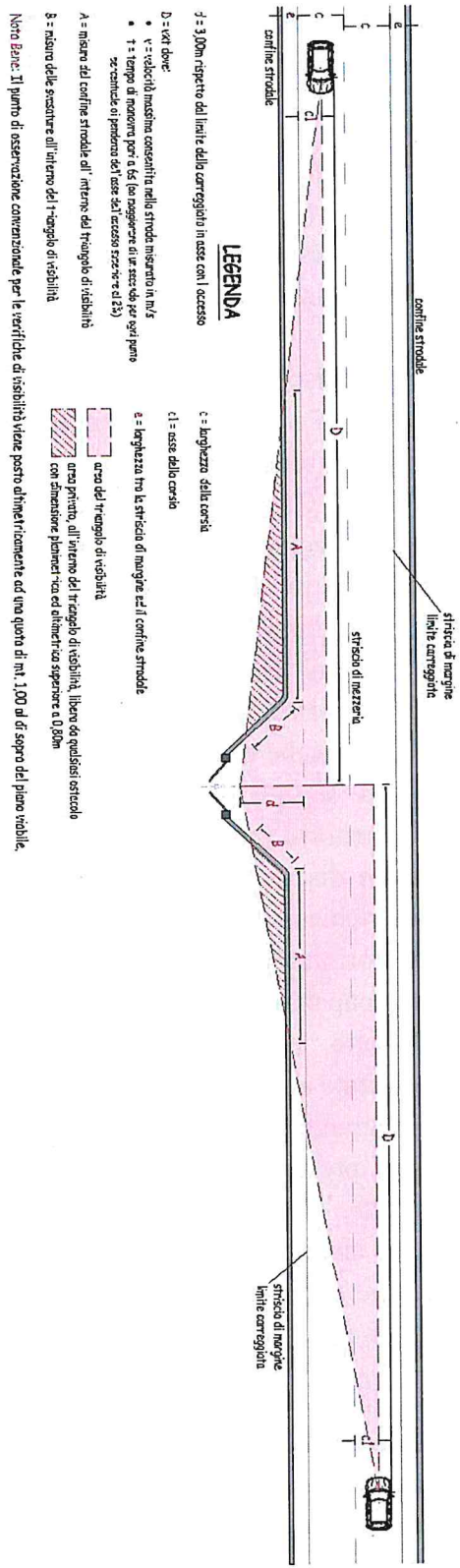
Art. 20 - Accessi ai distributori di carburanti liquidi e gassosi.....	29
Art. 21 - Attraversamenti e percorrenze stradali in genere.....	31
Art. 22 - Attraversamenti e percorrenze in sotterraneo.....	32
Art. 23 - Attraversamenti e percorrenze con strutture sopraelevate.....	33
Art. 24 - Muri di sostegno.....	34
Art. 25 - Occupazione di scarpata.....	34
Art. 26 - Scarico di acque nei fossi laterali stradali.....	34
Art. 27 - Copertura fossi laterali stradali.....	35
Art. 28 - Occupazioni temporanee. Ponteggi.....	36
Art. 29 - Ripristino dello stato dei luoghi e danni procurati dal concessionario.....	36
Art. 30 - Obblighi dei frontisti delle strade.....	36
Art. 31 - Atti vietati.....	37
Art. 32 - Fasce di rispetto.....	38
TITOLO QUARTO - OCCUPAZIONI DI SPAZI ED AREE PUBBLICHE.....	39
Art. 33 - Pubblicità sulle strade.....	39
Art. 34 - Definizione dei mezzi pubblicitari.....	39
Art. 35 - Dimensioni.....	41
Art. 36 - Caratteristiche dei cartelli e dei mezzi pubblicitari.....	41
Art. 37 - Ubicazione dei mezzi pubblicitari: “distanze minime - divieti assoluti – criteri geometrici”.....	42
Art. 38 - Vincoli storici ed artistici, paesaggistici e ambientali.....	45
Art. 39 - Stazioni di rifornimento di carburante.....	46
Art. 40 - Esposizione di striscioni, locandine e standardi - pubblicità temporanea - Pubblicità effettuata con veicoli e rimorchi.....	46
Art. 41 – Tipologie segnali di indicazione.....	47
41.1 - Segnali che forniscono indicazioni di servizi utili.....	47
41.2 - Indicazioni territoriali.....	48
41.3 - Indicazioni industriali, artigianali, commerciali.....	49
41.4 - Indicazioni alberghiere.....	49
Art. 42 – Altre occupazioni.....	50
42.1 - Trasporti eccezionali - Domanda per il rilascio dell'autorizzazione.....	50
42.2 - Riprese cinematografiche.....	51
42.3 - Competizioni sportive su strada e manifestazioni motoristiche.....	51
TITOLO QUINTO - DISCIPLINA DEL CANONE.....	52
Parte I: Determinazione del Canone, esenzioni e riduzioni e versamento.....	52
Art. 43 - Soggetto tenuto al pagamento del canone.....	52

Art. 44 - Determinazione della superficie di occupazione.....	52
Art. 45 - Occupazioni con passi carrabili o accessi carrabili.....	52
Art. 46 - Identificazione Occupazioni con passi carrabili o accessi carrabili.....	53
Art. 47 - Criteri determinativi della tariffa del Canone per le occupazioni.....	53
Art. 48 - Occupazioni con condutture, cavi ed impianti in genere.....	54
Art. 49 - Tariffe annuali e tariffe temporanee/giornaliere.....	54
Art. 50 - Regole per la quantificazione del Canone.....	55
Art. 51 - Riduzioni del Canone.....	55
Art. 52 - Esenzioni per legge e regolamentari.....	56
Art. 53 - Modalità e termini per il versamento.....	56
TITOLO QUINTO - DISCIPLINA DEL CANONE.....	58
Parte II: accertamento, indennità, sanzioni, riscossione coattiva, rimborsi, contenzioso, disciplina finale e transitoria.....	58
Art. 54 - Accertamento.....	58
Art. 55 - Sanzioni e indennità.....	58
Art. 56 - Riscossione coattiva.....	59
Art. 57 - Interessi.....	59
Art. 58 - Rimborsi.....	60
Art. 59 - Contenzioso.....	60
Art. 60 - Disposizioni finali e transitorie.....	60
ALLEGATO A - Ripartizione del territorio provinciale per zone.....	61
ALLEGATO B - Tariffe tipologia, finalità ed attività dell'occupante.....	64
Figure.....	65

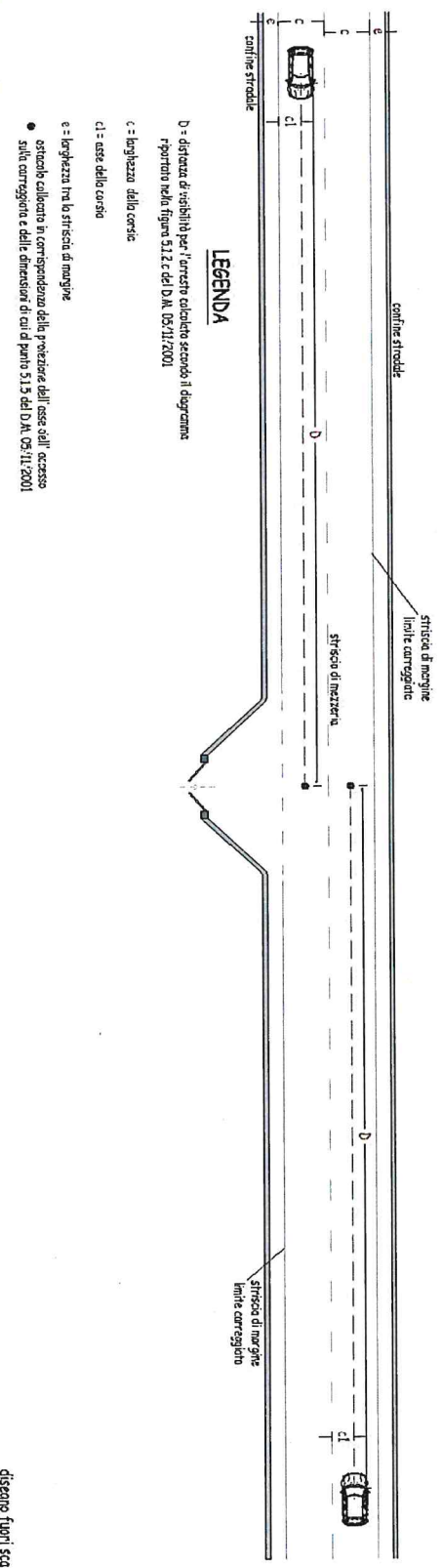


2

Schema tipo per la costruzione del triangolo di visibilità e le relative verifiche (D.M. 19/04/2006 punto 4.6 e s.m.i)



Schema tipo per la verifica della distanza di visibilità per l'arresto(D.M. 05/11/2001 riferimento punto 5.1.2 e s.m.i)



Gen. Vincenzo Ortore

disegno fuori scala



TITOLO PRIMO - AMBITO DI APPLICAZIONE

Art. 1 - Oggetto del regolamento

1. Il presente regolamento, adottato ai sensi dell'art.52 del decreto legislativo 15 dicembre 1997, n.446 e dell'art.1 co.821 della Legge 27 dicembre 2019, n.160, disciplina il "Canone patrimoniale di concessione, autorizzazione o esposizione pubblicitaria", denominato **Canone** istituito a decorrere dall'anno 2021 ai sensi dei commi da 816 a 847 della Legge 27 dicembre 2019, n.160.

2. Il **Canone** sostituisce: la tassa per l'occupazione di spazi ed aree pubbliche, il canone per l'occupazione di spazi ed aree pubbliche, e il canone di cui all'Art. 27, commi 7 e 8, del codice della strada di cui al decreto legislativo 30 aprile 1992, n.285, limitatamente alle strade di pertinenza del Libero Consorzio ed è comunque comprensivo di qualunque canone ricognitorio e non ricognitorio o concessorio previsto da norme di legge e dai regolamenti provinciali, fatti salvi quelli connessi a prestazioni di servizi.

3. Il regolamento contiene i principi e le disposizioni riguardanti le occupazioni di qualunque natura, sia permanenti che giornalieri sui beni appartenenti al demanio ed al patrimonio indisponibile del *Libero Consorzio Comunale di Ragusa*, già *Provincia Regionale di Ragusa*, nel seguito indicato anche con il termine *Provincia*, nonché le occupazioni di aree di proprietà privata soggette a servitù di pubblico passaggio, che a vario o senza titolo, insistono nell'ambito del territorio provinciale, suddiviso in zone in base all'importanza dell'ubicazione dell'occupazione e disciplina i criteri per la determinazione e applicazione del **Canone**, le modalità per la richiesta, il rilascio, la revoca e la decadenza dell'atto amministrativo di concessione o autorizzazione e sua complessiva gestione. Sono, altresì, disciplinate la misura delle tariffe di occupazione, le modalità e i termini per il versamento e la riscossione anche coattiva del **Canone**, le riduzioni ed esenzioni, nonché le sanzioni da applicare in caso di occupazioni realizzate abusivamente.

4. Sono parte integrante del presente regolamento gli allegati A e B.

5. Per quanto non previsto nel presente regolamento, oltre alle disposizioni di legge, trovano applicazione le altre norme statutarie e regolamentari provinciali relative all'occupazione di spazi pubblici anche con mezzi pubblicitari, sul procedimento amministrativo, sull'organizzazione degli uffici e settori, sulla contabilità, ed ogni altra, se non incompatibili con le disposizioni e prescrizioni del presente regolamento.

Art. 2 - Presupposto del Canone e Soggetto tenuto al pagamento

1. Il presupposto del canone è:

- a. l'occupazione, anche abusiva, delle aree appartenenti al demanio o al patrimonio indisponibile dell'Ente e degli spazi soprastanti o sottostanti il suolo pubblico;
- b. la diffusione di messaggi pubblicitari, anche abusiva, mediante impianti installati su aree appartenenti al demanio o al patrimonio indisponibile dell'Ente, su beni privati laddove siano visibili da luogo pubblico o aperto al pubblico del demanio consortile, ovvero esterno di veicoli adibiti a uso pubblico o a uso privato.

2. L'applicazione del canone dovuto per la diffusione dei messaggi pubblicitari di cui alla lettera b) del comma 819 della L. n.160/2019 esclude l'applicazione del Canone dovuto per le occupazioni di cui alla lettera a) del medesimo comma 819
3. Il Canone è dovuto al Libero Consorzio Comunale di Ragusa (già Provincia Regionale di Ragusa), dal titolare dell'autorizzazione o della concessione per l'occupazione ovvero, in mancanza, dal soggetto che effettua l'occupazione.
4. Nel caso di una pluralità di occupanti, di fatto (o abusivi) o di diritto, gli stessi sono tenuti in solido al pagamento del Canone.
5. Il Canone è indivisibile e il versamento dello stesso, nella fattispecie di contitolarità di autorizzazione/concessione viene effettuato indifferentemente da uno dei contitolari in base ai principi della solidarietà nell'obbligazione tra i condebitori, così come previsto dagli artt. 1292 e segg. del codice civile.

Art. 3 - Definizioni oggettive e ambito territoriale

1. Ai fini dell'applicazione del presente regolamento:

- a) per **“suolo pubblico”** e **“spazi ed aree pubbliche”** si intendono i luoghi ed il suolo di dominio pubblico appartenenti al demanio ed al patrimonio indisponibile della Provincia quali le strade e le relative aree di pertinenza, nonché i loro spazi sottostanti (sottosuolo) e sovrastanti (soprassuolo) e quelli di proprietà privata soggetti a servitù di pubblico uso.
- b) per **“occupazione”** si intende l'utilizzo del suolo, del sottosuolo e del soprassuolo stradale mediante installazioni, allestimenti, depositi, opere e manufatti che poggiano o comunque insistono entro i confini stradali e loro pertinenze. Sono compresi nella definizione le occupazioni poste in essere con condutture ed altri impianti a rete per l'erogazione di servizi pubblici. Sono escluse dall'applicazione del presente regolamento ai soli fini del pagamento del canone le occupazioni di spazi sovrastanti il suolo pubblico costituiti da balconi, verande, bow-windows e simili infissi anche a carattere stabile nonché le opere pubbliche lungo la sede stradale riguardanti condotte fognarie per acque bianche, regimazione acque superficiali stradali, costituenti opere pubbliche e di urbanizzazione.
2. Nelle strade di proprietà della Provincia ricadenti nei centri abitati con popolazione non superiore a diecimila abitanti, il realizzarsi del presupposto dell'occupazione, determina l'obbligo per l'occupante di rimettere il Canone alla Provincia quale ente proprietario della strada e ciò quand'anche l'occupazione fosse per l'installazione di un impianto/mezzo pubblicitario. In detti tratti di strada ai sensi degli artt. 23, comma 4, e 26, comma 3, del Codice della Strada, l'autorizzazione o concessione è rilasciata dall'ente Comune, previo nulla osta della Provincia. Il nulla osta è il provvedimento con il quale la Provincia dichiara che non vi sono ragioni ostative di tipo tecnico o amministrativo anche con riferimento al versamento del Canone dovuto alla Provincia all'adozione del provvedimento stesso.
3. Le disposizioni regolamentari si applicano anche alle strade regionali o di altri enti, aree e relativi spazi sovrastanti e sottostanti, per le quali la Provincia abbia competenze per legge ovvero in virtù di accordi con la Regione Sicilia o gli altri soggetti proprietari e sempre che la materia non sia disciplinata diversamente.
4. Nozione e modi di delimitazione del centro abitato sono stabiliti, rispettivamente, dall'art.3, comma 1, punto 8, del Codice della Strada, e dall'art.5 del relativo regolamento di esecuzione e di attuazione, approvato con D.P.R. n.495/1992.

5. Valgono le delimitazioni dei centri abitati già esistenti ed individuati a termini del Codice della Strada.

Art. 4 - Zone del territorio provinciale

1. Ai fini dell'applicazione del presente regolamento, per la compiuta determinazione del Canone, le strade di competenza vengono suddivise in categorie come da allegato A al presente regolamento. Ad ognuna delle categorie è assegnato un coefficiente da applicare sulla tariffa standard.

2. Ai fini della determinazione del Canone si è tenuto conto della loro importanza desunta dal contesto urbanistico-edilizio, della presenza in zona dei pubblici servizi, nonché della particolare accessibilità attraverso i mezzi di trasporto pubblico, del flusso turistico, delle iniziative commerciali e della densità di traffico, nonché dell'utilità per l'occupante dell'utilizzazione delle zone pubbliche.

3. Le aree o spazi pubblici diverse dalle sedi stradali, saranno assimilate alla classificazione della viabilità se poste fuori dai centri abitati; entro i centri abitati saranno assimilate alla categoria superiore.

Art. 5 - Tipologia delle occupazioni

1. Chiunque voglia occupare aree o spazi pubblici, come definiti dall'art.3 del presente regolamento, in via permanente o giornaliera deve preventivamente richiedere ed ottenere dal competente Ufficio Provinciale o Comunale, per le strade provinciali che attraversano centri abitati con popolazione sino a 10.000 abitanti, il rilascio della concessione per le occupazioni permanenti e dell'autorizzazione per le occupazioni temporanee. A tal fine l'Ente, con atto di organizzazione interna, determina gli uffici competenti ad emettere gli atti amministrativi di concessione, autorizzazione o nulla osta, nonché della quantificazione del Canone dovuto in ragione della tipologia dell'occupazione richiesta, i quali sono incaricati della gestione dell'entrata, salvo concessione della stessa.

2. Sono **permanenti** le occupazioni, di carattere stabile, la cui durata, risultante dal provvedimento di concessione, non sia inferiore all'anno, anche se realizzate senza l'impiego di manufatti o impianti stabili.

3. Sono **temporanee** ovvero **giornaliere** le occupazioni, effettuate anche con manufatti, la cui durata, risultante dall'atto di autorizzazione è inferiore all'anno, anche se periodiche, in tal caso possono essere rilasciate per più annualità e, in ogni caso, quelle per le attività edili.

4. Sono parimenti occupazioni **temporanee** quelle **occasional**i, quali:

- a) le occupazioni sovrastanti il suolo pubblico con festoni, addobbi, luminarie in occasione di festività e di ricorrenze civili e religiose o di manifestazioni varie;
- b) le occupazioni di durata non superiore a 6 ore con ponti, steccati, pali di sostegno od altre attrezzature mobili per piccoli lavori di riparazione, manutenzione o sostituzione riguardanti infissi, pareti, coperture;
- c) le occupazioni per operazioni di manutenzione del verde con mezzi meccanici o automezzi operativi, di durata non superiore alle 4 ore;

- d) le occupazioni per non più di mq. 10 effettuate per manifestazioni ed iniziative politiche, sindacali, religiose, culturali, ricreative, assistenziali, celebrative e sportive non comportanti attività di vendita o di somministrazione e di durata non superiore alle 24 ore;
- e) Le occupazioni per traslochi.

5. Sono occupazioni abusive, quelle:

- a) realizzate senza la concessione e/o autorizzazione o con destinazione d'uso diversa da quella prevista in concessione;
- b) eccedenti lo spazio concesso, limitatamente alla sola parte eccedente;
- c) che si protraggono oltre in termine stabilito dalla concessione e/o autorizzazione comunale o nei successivi atti di proroga regolarmente rilasciati;
- d) mantenute in opera malgrado ne sia intervenuta l'estinzione o dichiarata la revoca o la decadenza della concessione e/o autorizzazione;
- e) attuate o mantenute in opera durante i periodi in cui sia stata dichiarata dalla Autorità la sospensione delle attività cui sono connesse;
- f) effettuate da persona diversa dal concessionario o titolare dell'autorizzazione, salvo il sub ingresso.

Le occupazioni abusive si considerano permanenti se realizzate con impianti o manufatti di carattere stabile; altrimenti si considerano temporanee ed in tal caso l'occupazione si presume effettuata dal trentesimo giorno antecedente la data del verbale di accertamento redatto dal competente pubblico ufficiale.

6. E' consentita l'occupazione di aree o spazi pubblici, prima del rilascio del provvedimento concessorio/autorizzativo nella misura strettamente necessaria in caso di comprovata **urgente necessità**, per far fronte a situazioni di emergenza o quando si tratti di provvedere all'esecuzione di lavori che non consentano indugio alcuno purchè venga contestualmente presentata la relativa domanda di occupazione anche in via breve (email, pec). In mancanza della stessa, l'avvenuta occupazione è considerata abusiva. L'ufficio competente provvede ad accertare la sussistenza delle condizioni di urgenza e, quindi, a rilasciare, previo pagamento del Canone dovuto, il provvedimento anche in via di sanatoria; in difetto l'occupazione si considera abusiva. Rientrano nelle occupazioni di emergenza – a titolo meramente esemplificativo – tutte quelle attività necessarie per la salvaguardia dell'utenza, l'eliminazione del pericolo ed il ripristino dell'erogazione dei servizi pubblici.

7. Per quanto concerne le misure da adottare per la sicurezza della circolazione si fa riferimento alle norme del Codice della Strada e del Reg. Att., fermo restando che in caso di occupazione abusiva della sede stradale, oltre alle sanzioni ed indennità previste dal presente regolamento, sono applicate e dovute anche quelle previste dal Codice della Strada e dal suo Regolamento attuativo.

Art. 6 - Durata delle concessioni ed autorizzazioni. Il Registro provinciale delle concessioni e delle autorizzazioni.

- 1.** Salvo diverse disposizioni di legge, le concessioni d'occupazione hanno la durata massima di:



- 29 anni per gli impianti a rete con condotte e cavi in sotterraneo o con strutture sopraelevate, per gli accessi e passi carrabili permanenti e per gli accessi ed occupazioni varie per impianti di distribuzione carburanti;

- 3 anni per le autorizzazioni relative alle installazioni di mezzi pubblicitari.

2. La durata delle concessioni relative all'occupazione del suolo, soprassuolo e sottosuolo per l'impianto dei servizi pubblici (idrico, elettrico, telecomunicazione, distribuzione gas, smaltimento, ecc.) è determinata in base alla durata fissata per i servizi stessi dalle leggi e dagli atti di concessione che li riguardano. In assenza vale quanto disposto per le concessioni permanenti al precedente comma 1.

3. La durata dell'occupazione del suolo pubblico per accessi provvisori quali l'apertura di cantieri temporanei o simili è stabilita in anni 1 (uno), rinnovabile alla scadenza.

4. Nei casi degli interventi ed impianti soggetti a nulla osta tale durata decorre dalla data del rilascio dello stesso.

5. Le concessioni ed autorizzazioni sono rinnovabili o prorogabili alla scadenza su richiesta dell'interessato e possono essere revocate in qualsiasi momento dall'Ente per sopravvenuti motivi di pubblico interesse o di tutela della sicurezza stradale senza indennizzo alcuno.

6. Le autorizzazioni in materia di pubblicità stradale pongono in capo al soggetto autorizzato gli obblighi di cui all'art. 54 DPR 495/1992 ad altresì quello di provvedere senza indugio alla rimozione del mezzo pubblicitario alla scadenza dell'autorizzazione salva la facoltà di rinnovo o proroga.

7. L'attività relativa all'istruttoria tecnica, alla gestione delle concessioni, autorizzazioni e nulla osta ed, in generale, all'applicazione del canone, si effettua mediante sistema informativo provinciale delle concessioni e delle autorizzazioni.

8. Il sistema informativo provinciale delle concessioni e delle autorizzazioni rilasciate sulle strade provinciali contiene:

- l'indicazione della strada, della categoria, delle progressive chilometriche e la località;
- l'indicazione delle domande (protocollo, data e oggetto);
- l'indicazione degli estremi degli atti di concessione/autorizzazione e la durata dei medesimi;
- l'indicazione dei dati del titolare dei predetti atti;
- i dati finanziari e dati tecnici.

9. Il registro delle autorizzazioni rilasciate, come previsto dall'art. 53, comma 9 del D.P.R. 495/1992, è costituito da supporto informatico e sostituisce ogni altro adempimento previsto.

TITOLO SECONDO - PROCEDURE PER IL RILASCIO DELLE CONCESSIONI ED AUTORIZZAZIONI DI OCCUPAZIONE

Art. 7 – Domanda di occupazione e procedimento amministrativo

7.1 – Attivazione del procedimento amministrativo

1. L'avvio del procedimento amministrativo per il rilascio dell'atto di concessione/occupazione ha luogo con la presentazione della relativa domanda di occupazione diretta alla Provincia, per le strade provinciali al di fuori dei centri abitati ed al Comune, per le strade provinciali che attraversano centri abitati. Verrà comunicato ai sensi della normativa vigente in materia di procedimenti amministrativi.
2. La domanda in bollo, che va redatta su apposito modulo predisposto dall'amministrazione, deve essere presentata da chi fa uso diretto della concessione o da un suo delegato e deve contenere, a pena di improcedibilità:
 - a) nel caso di richiedente persona fisica o di impresa individuale, l'indicazione delle generalità, residenza o domicilio legale e del codice fiscale e P.IVA e se soggetto obbligato all'indice nazionale degli indirizzi di posta elettronica certificata di professionisti e imprese, la relativa PEC; nel caso di richiedente diverso dalla persona fisica, la denominazione o ragione sociale, la sede legale e amministrativa, il codice fiscale e P.IVA, la PEC, nonché le generalità del legale rappresentante o dell'amministratore anche di fatto. In entrambi i casi, va prodotta copia di un documento valido di riconoscimento del richiedente;
 - b) l'individuazione specifica (ubicazione esatta) della porzione di suolo o spazio pubblico (sottostante o soprastante) la cui utilizzazione particolare è oggetto della richiesta ed in particolare la denominazione o area cui si riferisce, con la esatta ubicazione della località interessata, della progressiva chilometrica e lato e, nell'ambito dei centri abitati, della via e del numero civico;
 - c) la misura (espressa in metri quadrati) e la durata dell'occupazione oggetto della concessione;
 - d) l'uso particolare al quale si intende assoggettare l'area o lo spazio pubblico, intendendosi i motivi e gli scopi a fondamento della richiesta;
 - e) la descrizione particolareggiata dell'opera da eseguire, se l'occupazione consiste nella costruzione e mantenimento sul suolo pubblico di un manufatto;
 - f) l'impegno espresso del richiedente di sottostare a tutti gli obblighi e alle disposizioni contenute nel presente regolamento, alle prescrizioni della concessione, nonché al versamento della cauzione eventualmente richiesta per la specifica occupazione.
 - g) la verifica planimetrica del triangolo di visuale libera ove necessaria nel caso di richiesta di passi o accessi carrabili;
 - h) attestazione di versamento dei diritti di istruttoria/segreteria/sopralluoghi nella misura prestabilita.
 - i) la sottoscrizione analogica o digitale da parte del richiedente o del legale rappresentante o amministratore o da soggetto munito di specifica procura speciale che va allegata alla domanda.
2. La domanda deve essere corredata dei documenti relativi alla particolare tipologia di occupazione (planimetria in scala dell'occupazione, descrizione degli arredi, foto del contesto).
3. I documenti tecnici vanno consegnati anche su supporto cartaceo su richiesta.
4. Salvo che non sia istituita la procedura per il pagamento del bollo, virtuale, unitamente alla domanda in bollo va allegata la marca da bollo da applicare sull'atto che verrà rilasciato.

5. L'autorizzazione riguardante l'occupazione occasionale si intende accordata a seguito di apposita comunicazione scritta, da consegnarsi o fatta pervenire, almeno 10 (dieci) giorni prima dell'occupazione, all'Ufficio del Settore competente il quale potrà vietarle o assoggettarle a particolari prescrizioni. Qualora l'occupazione occasionale preveda la chiusura al traffico di una via o restrizioni alla viabilità, la predetta comunicazione deve essere presentata almeno 15 (quindici) giorni prima all'ufficio del settore competente.

6. Le domande di occupazione vanno presentate almeno 60 gg. prima dell'inizio dell'occupazione.

7. La domanda ed i relativi documenti vanno presentati a mezzo posta elettronica certificata (PEC) o mediante portale in uso all'Ente, in formato digitale; in fase transitoria possono essere accettate domande su supporto cartaceo al pari delle marche da bollo.

7.2 - Domanda per il rilascio delle autorizzazioni relative a impianti e mezzi pubblicitari

1. La domanda di autorizzazione riguardante l'installazione di uno o più impianti/mezzi pubblicitari, in un'unica strada o area provinciale, oltre a quanto previsto dalle lettere a), b), e), f) h), i) dell'art.7, comma 2, deve contenere:

- 1.1. attestazione del versamento a favore della Provincia, della somma stabilita, quale rimborso spese di istruttoria/segreteria/sopralluoghi;
- 1.2. copia a colori dei bozzetti quotati in scala adeguata con il messaggio da esporre, e la relativa superficie espressa in metri quadri;
- 1.3. copia della planimetria in scala adeguata (1:200 – 1:1500) indicante il comune di appartenenza e per metri 300 prima e dopo, la posizione dell'impianto, ubicazione e distanza dell'impianto stesso dalla segnaletica stradale, con evidenziati tutti gli altri cartelli e mezzi pubblicitari, intersezioni, accessi, raccordi, scarpate, ecc., esistenti che siano rilevanti ai fini dell'art. 51 Reg. C.d.S., nel caso di mezzi pubblicitari bifacciali i suddetti rilievi vanno indicati per entrambi i sensi di marcia, dentro ai centri abitati la rappresentazione grafica potrà essere limitata ai 50 metri prima e dopo il punto di installazione;
- 1.4. copia estratto planimetria catastale, che evidenzi i confini di proprietà e della sede stradale, se la richiesta riguarda un mezzo pubblicitario da installare su suolo privato;
- 1.5. copia della sezione trasversale della sede stradale in scala adeguata, non inferiore a (1:50 – 1:100) indicante il posizionamento e la distanza dell'impianto dal limite della carreggiata;
- 1.6. Dichiarazione sostitutiva atto di notorietà relativa alla stabilità del manufatto, a firma del tecnico abilitato o dell'impresa costruttrice o installatrice autorizzata;
- 1.7. Dichiarazione di conformità, per gli impianti pubblicitari luminosi o illuminati, di cui alla legge n°46/1990 e s.m.i. "Norme per la sicurezza degli impianti", che dovrà essere presentata entro 30 giorni dalla fine dei lavori: la mancata trasmissione della stessa nel termine di cui sopra comporta la revoca dell'autorizzazione;
- 1.8. Dichiarazione sostitutiva atto di notorietà relativa alla iscrizione alla camera di commercio;
- 1.9. Dichiarazione sostitutiva atto di notorietà attestante l'assenso del proprietario del terreno (nel caso in cui il proprietario del terreno sia diverso dal richiedente l'autorizzazione);
- 1.10. Dichiarazione sostitutiva atto di notorietà attestante la proprietà del terreno (se il sito su cui sarà installato il manufatto è di proprietà del richiedente l'autorizzazione);
- 1.11. Documentazione fotografica, con pianta in scala adeguata e relativi punti di vista che rappresenti il punto di collocamento del manufatto nell'ambiente circostante (almeno due fotografie, una per senso di marcia, dalle dimensioni adeguate);
- 1.12. Dichiarazione sostitutiva atto di notorietà relativa all'assenza o alla presenza di vincoli di tutela relativamente agli aspetti paesaggistici ed eventuale Autorizzazione Paesaggistica prevista dall' art.146 del D. Lgs.42/2004 (Codice dei Beni Culturali) e, alla

dichiarazione che le strutture del mezzo pubblicitario non costituiscono manufatti la cui realizzazione e posa in opera è regolamentata da specifiche norme;

- 1.13. Ogni altro documento, atto di assenso, autorizzazione, parere o nulla-osta, ovvero copia degli atti autorizzativi rilasciati dai competenti organi istituzionali a supporto del rilascio della concessione che sia necessario acquisire preventivamente al rilascio;
- 1.14. copia di un documento valido di riconoscimento del richiedente persona fisica o legale rapp.te e del delegato in caso di procura;
- 1.15. documentazione relativa all'assolvimento dell'imposta di bollo per il rilascio dell'autorizzazione.

2. Per il rinnovo o proroga delle autorizzazioni che siano state rilasciate a seguito di istruttoria corredata da tutta la documentazione di cui al presente articolo, non è richiesta la produzione della documentazione del precedente comma se già prodotta in fase di precedente rilascio ed ancora in corso di validità, solo nel caso che nulla è variato tramite apposita attestazione da parte del richiedente. La medesima procedura è seguita per i casi di rinnovo o proroga delle autorizzazioni comunali con nulla osta rilasciato dalla Provincia. In tal caso, oltre alle generalità del richiedente ed alla suddetta dichiarazione dovrà essere presentata esclusivamente:

- a) documentazione relativa all'assolvimento dell'imposta di bollo per il rilascio dell'autorizzazione (con esclusione dei casi di rilascio di nulla osta);
- b) copia di un documento valido di riconoscimento del richiedente persona fisica o legale rapp.te e del delegato in caso di procura;
- c) attestazione del versamento a favore del Libero Consorzio Comunale di Ragusa, della somma stabilita, quale rimborso spese di istruttoria/segreteria/sopralluoghi;

3. Ai fini del rilascio di autorizzazioni e nulla osta per installazioni temporanee successive alla prima in assenza di variazioni la documentazione che soggetti pubblici o privati abbiano presentato per l'originaria istruttoria può essere richiamata con attestazione che nulla è variato e che è ancora in corso di validità. In tal caso, oltre alle generalità del richiedente ed alla suddetta dichiarazione dovrà essere presentata esclusivamente:

- a) documentazione relativa all'assolvimento dell'imposta di bollo per il rilascio dell'autorizzazione;
- b) copia di un documento valido di riconoscimento del richiedente persona fisica o legale rapp.te e del delegato in caso di procura;
- c) attestazione del versamento a favore della Provincia, della somma stabilita, quale rimborso spese di istruttoria/segreteria/sopralluoghi;
- d) copia quotata a colori del bozzetto relativo al mezzo pubblicitario;
- e) dichiarazione di stabilità del mezzo pubblicitario, prevista dall'art. 53, comma 3, del D.P.R. 495/1992.

4. Con le Amministrazioni Comunali potranno essere concordate procedure semplificate per la collocazione di mezzi pubblicitari temporanei in posizioni prestabilite, per la promozione di manifestazioni e spettacoli.

5. In ogni caso, oltre alla documentazione di cui ai commi precedenti, l'Ufficio del Settore competente ha la facoltà di richiedere ulteriori documenti ritenuti necessari al fine di valutare la fattibilità dell'intervento

6. Per quanto non previsto nel presente Articolo si applicano le disposizioni di cui al precedente art.7.1.

7.3 - Domanda per il rilascio delle autorizzazioni o concessioni relative a occupazione di suolo pubblico

1. La domanda di autorizzazione o concessione riguardante l'occupazione di suolo pubblico, in un'unica strada o area provinciale o di competenza gestionale della Provincia, oltre a quanto previsto dalle lettere a), b), e), f) h), i) dell'art.7, comma 2, deve contenere:

- 1.1. copia documento di riconoscimento e del codice fiscale del proprietario o del legale rappresentante o del delegato munito di procura;
- 1.2. copia atto di proprietà o diritto di godimento, nonché atto di costituzione in caso di ditta o società;
- 1.3. dati anagrafici completi e domicilio del legale rappresentante (in caso di ditta o società) e del soggetto delegato in caso di procura in uno ai relativi estremi;
- 1.4. attestazione del versamento a favore della Provincia, della somma stabilita, quale rimborso spese di istruttoria/segreteria/sopralluoghi;
- 1.5. documentazione relativa all'assolvimento dell'imposta di bollo per il rilascio dell'autorizzazione;
- 1.6. assegno circolare bancario non trasferibile o polizza fideiussoria entrambi intestati al Libero Consorzio Comunale di Ragusa già Provincia Regionale di Ragusa, quale deposito cauzionale ove richiesto;
- 1.7. n. 1 copia di disegni quotati a firma di un tecnico abilitato contenenti: Corografia in scala 1/25.000 con indicato il punto esatto dove ricadono i lavori; planimetria catastale in scala 1/2000 (con indicato il foglio, la particella e lo sviluppo in ml. del tracciato dei lavori da realizzare); sezione trasversale e longitudinale quotata con indicata la tipologia del reinterro e dei materiali adottati; documentazione fotografica del sito;
- 1.8. copia autorizzazione rilasciata dal comune competente o dall'ente proprietario degli impianti;
- 1.9. Dichiarazione di responsabilità per i lavori relativi a occupazioni in sotterraneo.

2. Per il rinnovo o proroga delle autorizzazioni o concessioni che siano state rilasciate a seguito di istruttoria corredata da tutta la documentazione di cui al presente articolo, non è richiesta la produzione della documentazione del precedente comma se già prodotta in fase di precedente rilascio, solo nel caso che nulla sia variato o cessato di validità tramite apposita attestazione da parte del richiedente. La medesima procedura è seguita per i casi di rinnovo o proroga delle autorizzazioni comunali con nulla osta rilasciato dalla Provincia. In tal caso, oltre alle generalità del richiedente ed alla suddetta dichiarazione dovrà essere presentata esclusivamente:

- a) documentazione relativa all'assolvimento dell'imposta di bollo per il rilascio dell'autorizzazione (con esclusione dei casi di rilascio di nulla osta);
- b) copia di un documento valido di riconoscimento del richiedente o del legale rapp.te e del delegato con procura;
- c) attestazione del versamento a favore del Libero Consorzio Comunale di Ragusa della somma stabilita, quale rimborso spese di istruttoria/segreteria/sopralluoghi;

3. Ai fini del rilascio di autorizzazioni o concessioni e nulla osta per installazioni temporanee successive alla prima in assenza di variazioni la documentazione che soggetti pubblici o privati abbiano presentato per l'originaria istruttoria può essere richiamata con attestazione che nulla è variato e cessato di validità. In tal caso, oltre alle generalità del richiedente ed alla suddetta dichiarazione dovrà essere presentata esclusivamente:

- a) documentazione relativa all'assolvimento dell'imposta di bollo per il rilascio dell'autorizzazione;

- b) copia di un documento valido di riconoscimento del richiedente o del legale rapp.te e del delegato con procura;
- c) attestazione del versamento a favore della Provincia, della somma stabilita, quale rimborso spese di istruttoria/segreteria/sopralluoghi;

4. In ogni caso, oltre alla documentazione di cui ai commi precedenti, l'Ufficio del Settore competente ha la facoltà di richiedere ulteriori documenti ritenuti necessari al fine di valutare la fattibilità dell'intervento

5. Per quanto non previsto nel presente Articolo si applicano le disposizioni di cui al precedente art.7.1.

7.4 - Domanda per il rilascio delle autorizzazioni o concessioni relative ad accessi e diramazioni

1. La domanda di autorizzazione o concessione riguardante gli accessi carrabili, in un'unica strada o area provinciale o di competenza gestionale della Provincia, oltre a quanto previsto dalle lettere a), b), e), f) h), i) dell'art.7, comma 2, deve contenere:

1.1. attestazione del versamento a favore del Libero Consorzio Comunale di Ragusa, della somma stabilita, quale rimborso spese di istruttoria/segreteria/sopralluoghi”;

1.2. copia atto di proprietà;

1.3. copia documento di identità del richiedente o del legale rapp.te p.t. e del delegato con procura;

1.4. copia dei sottoelencati elaborati redatti e firmati da un tecnico abilitato:

1.4.1. **ELABORATO 1** - relazione tecnica dove viene indicata la destinazione d'uso dell'accesso, la descrizione dello stato di fatto e di progetto, i materiali impiegati, descrizione delle opere da realizzare per la raccolta delle acque meteoriche in modo da impedirne il libero deflusso sulla strada ed i criteri adottati per la verifica delle distanze di visibilità;

1.4.2. **ELABORATO 2** – tavola grafica contenente: stralcio della cartina IGM in scala 1:25000, stralcio dell'aerofotogrammetria in scala 1:10000, stralcio della cartina catastale in scala 1:2000 o 1:4000, stralcio del P.R.G.;

1.4.3. **ELABORATO 3** – tavola grafica quotata dello stato di fatto e di progetto contenente: pianta e sezioni dell'accesso e della recinzione in scala non inferiore ad 1:100 e prospetto di tutto il fronte del terreno in scala non inferiore a 1:1200;

1.4.4. **ELABORATO 4** – tavola grafica quotata contenente la dimostrazione del rispetto delle distanze di visibilità ai sensi del Decreto del Ministero delle Infrastrutture e dei Trasporti del 19.04.06 punto 4.6 (triangolo di visibilità) e del D.M. 05/11/2001 (distanza di visibilità per l'arresto) in scala non inferiore ad 1:500 e rappresentato con tutte le informazioni di cui allegato schema;

1.4.5. **ELABORATO 5** – fotografie del sito dell'accesso (n.1 frontale e n.2 laterali) corredate da piantina con i punti di vista ;

1.5. documentazione relativa all'assolvimento dell'imposta di bollo per il rilascio dell'autorizzazione

2. Per il rinnovo o proroga delle autorizzazioni o concessioni che siano state rilasciate a seguito di istruttoria corredata da tutta la documentazione di cui al presente Articolo, non è richiesta la produzione della documentazione del precedente comma se già prodotta in fase di precedente rilascio, solo nel caso che nulla è variato o cessato di validità tramite apposita attestazione da

parte del richiedente. La medesima procedura è seguita per i casi di rinnovo o di proroga delle autorizzazioni comunali con nulla osta rilasciato dalla Provincia. In tal caso, oltre alle generalità del richiedente ed alla suddetta dichiarazione dovrà essere presentata esclusivamente:

- a) documentazione relativa all'assolvimento dell'imposta di bollo per il rilascio dell'autorizzazione (con esclusione dei casi di rilascio di nulla osta);
- b) copia di un documento valido di riconoscimento del richiedente o del legale rapp.te p.t. e del delegato con procura;
- c) attestazione del versamento a favore del Libero Consorzio Comunale di Ragusa, della somma stabilita, quale rimborso spese di istruttoria/segreteria/sopralluoghi;

3. Ai fini del rilascio di autorizzazioni e nulla osta per accessi temporanei successivi alla prima in assenza di variazioni la documentazione che soggetti pubblici o privati abbiano presentato per l'originaria istruttoria può essere richiamata con attestazione che nulla è variato o cessato di validità. In tal caso, oltre alle generalità del richiedente ed alla suddetta dichiarazione dovrà essere presentata esclusivamente:

- a) documentazione relativa all'assolvimento dell'imposta di bollo per il rilascio dell'autorizzazione (con esclusione dei casi di rilascio di nulla osta);
- b) copia di un documento valido di riconoscimento del richiedente;
- c) attestazione del versamento a favore della Provincia, della somma stabilita, quale rimborso spese di istruttoria/segreteria/sopralluoghi;

4. In ogni caso, oltre alla documentazione di cui ai commi precedenti, l'Ufficio del Settore competente ha la facoltà di richiedere ulteriori documenti ritenuti necessari al fine di valutare la fattibilità dell'intervento

5. Per quanto non previsto nel presente Art. si applicano le disposizioni di cui precedente art.7.1.

Art. 8 - Istruttoria della domanda

1. L'Ufficio competente in ragione della domanda, ricevuta la stessa, provvede tramite il nominando responsabile del procedimento ad un esame preliminare di tutti gli elementi sui quali la stessa si fonda e ad un controllo della documentazione allegata.

2. Ove la domanda risulti in tutto o in parte incompleta l'Ufficio settoriale competente formula all'interessato, entro 15 giorni dalla presentazione della domanda, apposita richiesta di integrazione, fermo restando che l'Ufficio acquisisce direttamente le certificazioni, nulla osta, pareri e la documentazione già in possesso dell'amministrazione provinciale o di altri enti pubblici che il richiedente dovrà espressamente indicare in domanda. Se necessitano specifici pareri tecnici, gli stessi devono essere espressi e rimessi al responsabile del procedimento entro il termine massimo di giorni 30 dalla ricezione della richiesta.

3. L'integrazione o la regolarizzazione della domanda deve essere effettuata dal richiedente, a pena di archiviazione della stessa, entro 15 giorni dalla richiesta, con le stesse modalità utilizzate per l'inoltro della domanda.

4. La richiesta di integrazione o di regolarizzazione della domanda sospende il periodo entro il quale deve concludersi il procedimento amministrativo, della durata di 60 gg. salvo interruzioni/sospensioni. In caso di mancato adempimento da parte del richiedente, la domanda si intende rifiutata.

5. L'Ufficio, verificata la completezza e la regolarità della domanda, provvede ad inoltrarla agli Uffici settoriali competenti dell'amministrazione ove, per la particolarità dell'occupazione, si renda necessaria l'acquisizione di specifici pareri tecnici. Ogni parere deve essere espresso e comunicato all'ufficio che rilascia la concessione. Fino a quando l'Ufficio settoriale competente

al rilascio del titolo amministrativo richiesto non riceve i necessari pareri, i termini della durata del procedimento sono sospesi.

6. Lo svolgimento dell'attività istruttoria comporta in ogni caso, il pagamento da parte del richiedente, delle spese di istruttoria/segreteria/sopralluogo da corrispondere nella misura indicata nell'allegato B. Tali importi sono soggetti ad aggiornamenti con deliberazione della Giunta.

7. Nello svolgimento dell'istruttoria, il Funzionario responsabile del procedimento, qualora non sia di competenza del proprio settore, richiede all'Ufficio settoriale preposto ovvero al Concessionario dell'entrata, la liquidazione del "Canone" sulla scorta delle indicazioni della domanda e dei riscontri e rilievi della fase istruttoria.

8. Qualora il servizio della gestione dell'entrata fosse affidato ad un Concessionario è possibile conferire a questi anche la gestione dell'istruttoria della richiesta di occupazione, fermo restando che il provvedimento autorizzatorio sarà comunque emesso dall'Ufficio provinciale/comunale competente.

Art. 9 - Deposito cauzionale

1. Per le autorizzazioni o concessioni, la Provincia richiede la costituzione di polizza fideiussoria assicurativa o bancaria o, eventualmente, di cauzione in assegno circolare non trasferibile intestato all'Amministrazione procedente, prima del rilascio del provvedimento per un importo di 15,00 €/mq (per occupazioni superiori a mq. 5,00 con esclusione di accessi e cartellonistica) soggetto ad aggiornamento con deliberazione della Giunta.

2. Per gli Enti pubblici/Società erogatori/erogatrici di pubblici servizi, può ammettersi la stipulazione di una polizza generale, quale copertura globale per tutte le concessioni, autorizzazioni ed interventi d'urgenza da rilasciare nel corso dell'intero anno. Fanno eccezione gli interventi che comportino una notevole manomissione del suolo stradale, per i quali sarà richiesta specifica copertura assicurativa.

2-bis Per le sole opere finalizzate al miglioramento del livello di sicurezza della circolazione stradale (marciapiede e/o camminamento pedonale, impianto di pubblica illuminazione, rilevatori di velocità, ecc.), da realizzare da parte di Amministrazioni Comunali, queste ultime sono esentate dall'obbligo di prestare garanzie.

3. Per lo svincolo del deposito cauzionale l'interessato dovrà presentare apposita richiesta corredata dalla dichiarazione di regolare esecuzione con cui viene attestata la data di ultimazione lavori nonché la loro regolarità in conformità a quanto autorizzato o concesso. Comunque lo svincolo non potrà avvenire prima dei 12 mesi dall'ultimazione delle opere.

4. L'Ufficio settoriale competente del Demanio Stradale ha facoltà di richiedere, per interventi di notevole rilevanza e consistenza l'attestazione di regolare esecuzione dell'opera a firma di tecnico professionista abilitato laddove trattasi di interventi di particolare complessità che consiglino l'utilizzo di tale procedura. Ai fini del presente comma per "termine dei lavori" si intende anche la rinuncia anticipata comunicata a mezzo pec. Il deposito cauzionale sarà svincolato non prima di 12 mesi dalla data di comunicazione di fine lavori e regolare esecuzione, e comunque dopo il riscontro positivo effettuato dal Servizio preposto alla viabilità della Provincia di Ragusa mediante la propria struttura con apposito verbale di constatazione. Per il deposito cauzionale, relativo a riprese cinematografiche *et similia*, il termine per lo svincolo è ridotto, di norma, a 90 giorni.

5. Qualora i lavori eseguiti non siano conformi all'autorizzazione o alla concessione, la Provincia assegnerà un termine massimo di sei mesi per provvedere a quanto necessario, trascorso il quale vi provvederà d'ufficio incamerando cauzione e salva la facoltà di richiedere all'inadempiente ulteriori somme per i danni che si siano verificati e che non possano essere coperti dalla garanzia. L'inadempimento comporta la revoca dell'autorizzazione/concessione, il ripristino a carico del richiedente/concessionario dello stato dei luoghi e la contestazione a termini del codice della strada.

6. Il richiedente ed il soggetto titolare dell'autorizzazione o concessione rimangono comunque tenuti nei confronti della Provincia entro il termine di 10 anni dalla dichiarazione di cui al precedente comma 3 ad effettuare tutti gli interventi necessari di ripristino della sede stradale in caso di ammaloramento della stessa imputabili ai lavori autorizzati e manifestatosi successivamente a detta dichiarazione. Il richiedente ed il soggetto titolare dell'autorizzazione o concessione rimangono per detto periodo di 10 anni responsabili civilmente, penalmente ed amministrativamente per danni a terzi causati dall'ammaloramento della sede stradale con obbligo di manlevare la Provincia ed i suoi funzionari riguardo a qualsiasi responsabilità.

Art. 10 - Rilascio del provvedimento di concessione/autorizzazione

1. In base ai risultati dell'istruttoria il Dirigente/Responsabile del Servizio preposto rilascia o nega la concessione/autorizzazione con provvedimento motivato, dandone comunicazione al Richiedente, preferibilmente a mezzo pec.
2. Il provvedimento di concessione o autorizzazione, che costituisce titolo, ai soli fini del presente regolamento legittima l'occupazione e non sostituisce il titolo abilitativo, gli atti di assenso, le concessioni e autorizzazioni previste dalle leggi vigenti per le installazioni o la realizzazione di opere (pratica edilizia comunale, vincolo paesaggistico ecc.), che devono essere acquisiti a cura del richiedente, prima di eseguire le opere e le installazioni; è rilasciato previo assolvimento da parte del richiedente dei seguenti oneri:
 - documentazione relativa all'assolvimento dell'imposta di bollo per il rilascio dell'autorizzazione (in applicazione del D.P.R. n. 642 del 26.10.1972 e ss.mm.);
 - deposito cauzionale, ove richiesto;
 - attestazione di pagamento del Canone Unico dovuto;
3. Il richiedente non può pretendere la restituzione della somma pagata a titolo di spese d'istruttoria nel caso di reiezione della domanda o nel caso di non accettazione delle condizioni imposte nella concessione/autorizzazione o di rinuncia dopo l'accettazione.
4. Non è consentito il rilascio e il rinnovo della concessione/autorizzazione in caso di sussistenza di morosità del richiedente nei confronti dell'Ente per canoni (o imposte) relativi all'occupazione, anche abusiva, pregressi. Non si considera moroso chi aderisca o abbia già aderito ad un piano di rateazione e provveda al regolare versamento delle rate nelle scadenze prefissate.

Art. 11 - Contenuto del provvedimento di concessione/autorizzazione

1. Il provvedimento di concessione/autorizzazione, che costituisce il titolo in base al quale il richiedente può lecitamente dare avvio all'occupazione, dalla data indicata nel provvedimento ovvero dal momento della sua acquisizione se successiva, deve contenere:
 - a) la denominazione della strada interessata e progressiva chilometrica;
 - b) l'oggetto della concessione o autorizzazione;
 - c) l'ubicazione;
 - d) i dati dell'intestatario;
 - e) il numero della concessione o autorizzazione;
 - f) la superficie dell'area da occupare;
 - g) le eventuali prescrizioni di natura tecnica;
 - h) la durata;
 - i) l'indicazione della tariffa applicata per la determinazione del Canone annuo per le permanenti e giornaliero per le temporanee e le regole per il suo versamento

2. Nei tratti interni ai centri abitati di comuni con popolazione inferiore a 10.000 abitanti, il nulla osta è rilasciato dalla Provincia con l'obbligo del Comune di comunicare tempestivamente e comunque entro 30 gg. dal termine dell'istruttoria la concedibilità della domanda di occupazione. Nel nulla osta vengono riportate le somme da versare a titolo di Canone per l'occupazione all'ente Provincia.

3. Il rilascio della concessione provinciale all'utilizzo di spazi ed aree pubbliche, o di tratti di aree private gravate da servitù di pubblico passaggio, non esonera il titolare della concessione/autorizzazione dall'obbligo di munirsi di tutte le altre autorizzazioni e licenze (titoli edilizi, licenze comunali, di commercio, nulla osta VV.F., ecc.) prescritte dall'ordinamento per l'esercizio dell'attività o per l'uso delle cose concesse.

4. Le concessioni provinciali si intendono rilasciate sempre con la salvaguardia e senza pregiudizio dei diritti dei terzi, verso i quali è responsabile unicamente il titolare della concessione.

Art. 12 - Principali obblighi del concessionario e del titolare dell'autorizzazione

1. È fatto obbligo al concessionario e al titolare dell'autorizzazione di rispettare tutte le disposizioni contenute nel presente regolamento e nella concessione/autorizzazione anche in ordine alle modalità di utilizzo delle aree e degli spazi dati in uso particolare e di sottoscrivere per accettazione il disciplinare tecnico facente parte integrante della concessione per le occupazioni diverse da quelle attinenti alla pubblicità stradale, nel quale vengono fissate le condizioni e le prescrizioni cui il richiedente si deve attenere.

2. Il concessionario e il titolare dell'autorizzazione, ove l'occupazione comporti la costruzione di manufatti, oltre ad osservare nell'esecuzione dei lavori connessi all'occupazione concessa/autorizzata le norme tecniche previste in materia dalle leggi e dai regolamenti, è tenuto al ripristino dello stato dei luoghi a proprie spese, nonché alla rimozione di eventuali materiali ivi depositati alla data di cessazione dell'occupazione. Qualora ciò non avvenga l'Amministrazione Provinciale procede d'ufficio con addebito di spese a carico del concessionario/titolare dell'autorizzazione inadempiente, fatto salvo l'incameramento della cauzione ovvero l'attivazione della fideiussione e salvo il maggior danno, oltre alle altre misure previste dal presente regolamento.

3. Il concessionario e il titolare dell'autorizzazione, inoltre, è:

-tenuto ad utilizzare l'area o lo spazio pubblico concesso in modo da non limitare o disturbare l'esercizio di diritti altrui o arrecare danni a terzi e di mantenere in condizioni di ordine e pulizia l'area che occupa;

-responsabile esclusivo nei confronti dei terzi per qualsiasi danno loro causato in occasione dell'utilizzo dell'area o dello spazio pubblico concesso o dei lavori correlati;

-tenuto a manlevare l'ente concedente riguardo a qualsiasi responsabilità verso terzi e, segnatamente, di natura civile, penale ed amministrativa.

4. Il concessionario e il titolare dell'autorizzazione è obbligato a custodire gli atti e i documenti comprovanti la legittimità dell'occupazione e ad esibirli a richiesta del personale incaricato dall'Amministrazione. In caso di smarrimento, distruzione o sottrazione dei predetti atti e documenti, il concessionario deve darne immediata comunicazione all'Amministrazione che provvederà a rilasciarne duplicato a spese del richiedente.

5. Il concessionario e il titolare dell'autorizzazione deve effettuare il versamento del "Canone" alle scadenze prefissate qualora non già interamente versato all'atto del rilascio del provvedimento di concessione/autorizzazione. In mancanza e senza sua regolarizzazione il mancato pagamento del

Canone è causa di decadenza della concessione e/o della autorizzazione con effetto dalla relativa comunicazione da parte dell'Ente.

6. Rimane a carico del concessionario l'obbligo del ripristino dello stato dei luoghi e di sostenere le relative spese in caso di decadenza, revoca, scadenza o qualsiasi altra causa di cessazione dell'efficacia della concessione/autorizzazione.

Art. 13 - Variazioni oggettive delle concessioni e autorizzazioni

1. In caso di variazione tecnica per l'oggetto della concessione o della autorizzazione dovrà essere presentata apposita richiesta in bollo corredata dalla prova dell'eseguito pagamento delle spese di istruttoria e dagli elaborati grafici di cui agli artt. 7, 7.1, 7.2 e 7.4 del presente regolamento.

Art. 14 - Subentro nelle concessioni e autorizzazioni

1. L'autorizzazione e la concessione di occupazione di suolo pubblico hanno carattere personale, sono valide solo per il soggetto autorizzato/concessionario a cui sono state rilasciate e non possono essere cedute, trasferite, volturate a terzi.

2. Nell'ipotesi in cui il titolare della concessione/autorizzazione trasferisca la gestione o la proprietà di un'azienda o di ramo aziendale o del bene cui inerisce la concessione/autorizzazione (sia per atto tra vivi che per mortis causa o altra legittima causale), il subentrante è obbligato ad attivare non oltre 180 giorni lavorativi dal trasferimento, il procedimento per il subentro nella concessione, proponendo all'amministrazione apposita domanda di subentro, indicando oltre agli estremi propri, quelli della precedente concessione rilasciata per l'attività rilevata, in mancanza l'occupazione sarà considerata per il subentrante senza titolo e, quindi, abusiva.

3. Il procedimento di subentro si sostanzia, per il subentrante nel:

a) comunicare alla Provincia, con PEC le generalità complete del subentrante nell'occupazione (persona fisica: nome, cognome, residenza, codice fiscale; persona giuridica: nome, sede, codice fiscale/partita IVA, pec). In mancanza della comunicazione, il soggetto autorizzato/concessionario continua ad essere obbligato in solido con il nuovo subentrante non regolarizzato al pagamento del canone di occupazione suolo pubblico senza alcun diritto di rimborso, salvo che non si sia verificato il subentro di fatto.

b) ad informare il subentrante della esistenza della concessione e del suo obbligo a presentare alla Provincia o all'Ufficio comunale nei casi previsti, nuova domanda di concessione.

3. Nel caso di trasferimento della gestione o della proprietà di un'azienda o di ramo aziendale per le attività di commercio su aree pubbliche alle quali è stata concessa l'occupazione del suolo pubblico sarà emessa nuova concessione/autorizzazione di occupazione del suolo pubblico, solo se risultano saldati i canoni dovuti in riferimento alla precedente concessione ed in ogni caso il subentrante rimane obbligato in solido con il cedente dei canoni pregressi maturati e non ancora saldati.

4. Se il concessionario è una persona fisica, in caso di suo decesso, l'erede subentrante, se ha interesse al mantenimento dell'occupazione, deve inoltrare istanza di subentro entro 180 giorni dal decesso. In difetto la concessione è considerata estinta e l'eventuale occupazione di un soggetto diverso dal concessionario defunto è considerata occupazione abusiva.

5. Nel caso di cui al comma 4 del presente Art., così come nel caso di costituzione di condominio o di semplice modifica di denominazione o ragione sociale della Società, il subentro avrà luogo in forma semplificata con apposita istanza in bollo da parte dell'interessato e conseguente trasmissione di provvedimento di presa d'atto di mutamento del soggetto titolare della concessione.

6. Salvo l'avvenuta affrancazione del Canone, in caso di cessione dell'immobile con passi carrabili, il nuovo possessore è tenuto al subentro secondo le prescrizioni del co.2 del presente Art. .

Art. 15 – Rinnovo, proroga e disdetta delle concessioni e autorizzazioni

1. Le autorizzazioni e le concessioni possono essere rinnovate o prorogate salvo i casi in cui siano mutate le condizioni rispetto alla data del rilascio. Per le occupazioni temporanee è ammessa la richiesta di proroga dell'occupante debitamente motivata. In caso di proroga viene modificato e spostato in avanti soltanto il termine di scadenza originariamente previsto; mentre, si parla di rinnovo quando, oltre il termine di scadenza, muta anche un'ulteriore previsione del contenuto originario della autorizzazione/concessione (previsione ulteriore diversa dal soggetto autorizzato/concessionario).

2. Almeno 6 mesi prima della scadenza di una concessione d'occupazione permanente e di 15 gg. dalla scadenza dell'occupazione temporanea, il titolare può richiederne il rinnovo o la proroga, inoltrando apposita domanda in bollo all'Ente proprietario, corredata dalla prova dell'eseguito pagamento della somma relativa alle spese di istruttoria indicante i motivi della richiesta con contestuale dichiarazione della permanenza delle condizioni iniziali.

3. Alla domanda dovrà essere allegata una copia della concessione o autorizzazione da rinnovare o prorogare e la restante documentazione potrà essere omessa se non sono intervenute variazioni. In caso contrario l'interessato dovrà produrre tutti gli elaborati grafici di cui all'art. 7. Alla domanda dovrà essere inoltre allegata una marca da bollo per il rilascio della nuova concessione o autorizzazione.

4. Per i mezzi pubblicitari si applicano le disposizioni di cui all'art.7.2.

5. Qualora si renda necessario prolungare l'occupazione oltre i termini stabiliti, il titolare dell'autorizzazione per l'occupazione temporanea ha l'obbligo di presentare domanda di proroga almeno 30 giorni lavorativi prima della scadenza nei modi di cui all'Art. 7 del presente regolamento.

6. Non possono essere rinnovati o prorogati i titoli autorizzatori se non sono state versate interamente le somme dovute, ivi comprese le eventuali somme a qualsiasi titolo dovute, per l'occupazione precedente.

7. Il soggetto titolare di concessione e/o autorizzazione ha facoltà di presentare con le stesse modalità previste per la domanda di occupazione, disdetta anticipata, previo ripristino dello stato dei luoghi, rispetto alla scadenza ordinaria. Per le occupazioni la disdetta non sottrae dall'obbligo del versamento del Canone dovuto in base alla scadenza originaria e non dà diritto alla restituzione di quanto già versato.

Art. 16 - Revoca, decadenza ed estinzione della concessione e dell'autorizzazione

1. L'Amministrazione Provinciale può revocare o modificare in qualsiasi momento, il provvedimento di concessione e/o di autorizzazione, qualora sopravvengano motivi di pubblico interesse che rendano non più possibile l'occupazione, o la rendano possibile a condizioni diverse, con comunicazione scritta e motivata da inviare al destinatario a mezzo pec o con qualunque altra forma che ne garantisca la conoscenza e di norma con almeno 5 giorni di preavviso.

2. Nell'atto di revoca vengono indicati i termini e le modalità per il ripristino dello stato dei luoghi che dovrà avvenire a carico e spese del titolare della concessione/autorizzazione revocata. La revoca non dà diritto al pagamento di alcuna indennità, salvo la restituzione del Canone precedentemente corrisposto per il solo periodo di mancata occupazione da effettuarsi contestualmente all'emissione dell'atto di revoca. E' facoltà dell'Ente di provvedere alla restituzione anche tramite compensazione.

3. Il concessionario e/o il titolare dell'autorizzazione decade dalla concessione o dall'autorizzazione, nei seguenti casi:

a) per le concessioni aventi ad oggetto scavi/ponteggi/automezzi qualora non vengono osservate le prescrizioni tecniche impartite. Detta decadenza comporta il ripristino del suolo, che dovrà essere reso altresì libero immediatamente da persone e cose. La decadenza comporta l'immediato incameramento della cauzione, salvo il maggior danno, oltre alla qualifica dell'occupazione come abusiva;

b) violazione delle disposizioni concernenti l'utilizzazione del suolo o dello spazio pubblico concesso o il suo esercizio (uso improprio) in contrasto con le norme vigenti;

c) violazione degli obblighi previsti dall'atto di concessione (manutenzione, particolari prescrizioni ecc.);

d) mancato o parziale versamento del canone alle scadenze previste.

4. Salvo diversa previsione contenuta nel provvedimento di concessione o autorizzazione, si ha la decadenza in caso di mancata occupazione dello spazio pubblico senza giustificato motivo nei 180 (centottanta) giorni successivi alla comunicazione del provvedimento di concessione o autorizzazione nel caso di occupazione permanente; nei 15 (quindici) giorni successivi, nel caso di occupazione temporanea.

5. Nei casi previsti dal co.3 e co.4 del presente Art. la decadenza non comporta la restituzione del canone versato, né esonera dal pagamento di quello dovuto in conseguenza del periodo di occupazione originariamente concesso o autorizzato.

6. Nei casi di decadenza di cui al comma 3, il funzionario incaricato invia al Responsabile dell'ufficio competente una relazione particolareggiata corredata dei documenti necessari, in cui indicherà i fatti a carico del concessionario allegando le copie dei verbali di accertamento delle violazioni o comunque con riferimento alla fattispecie del mancato pagamento del canone. Il Responsabile dell'ufficio competente verificata la sussistenza delle condizioni per emettere il provvedimento di decadenza, comunica le contestazioni al concessionario, riconoscendogli un termine non minore di dieci e non superiore a venti giorni per presentare idonee giustificazioni. Scaduto il termine senza che il concessionario abbia risposto, il Responsabile dell'ufficio competente ordina al concessionario l'adeguamento in termine perentorio. Il mancato adeguamento all'ordine nel termine prescritto determina automaticamente la decadenza dalla concessione dell'occupazione di suolo pubblico. La dichiarazione di decadenza deve essere notificata all'interessato con l'indicazione dell'Autorità competente al ricorso e del termine di relativa presentazione. Al soggetto dichiarato decaduto non possono essere rilasciate nuove concessioni per la durata della concessione originaria decaduta, salvo che non abbia già provveduto al pagamento di tutte le somme, oneri e spese relative all'occupazione decaduta.

7. Ai sensi delle prescrizioni di cui all'art.822 della L. n.160/2019, gli enti procedono alla rimozione delle occupazioni e dei mezzi pubblicitari privi della prescritta concessione/autorizzazione o effettuati in difformità delle stesse o per i quali non sia stato eseguito il pagamento del relativo canone, nonché all'immediata copertura della pubblicità in tal modo effettuata, nel caso di posizionamento sul suolo demaniale e contestuale redazione di processo verbale di accertamento e di constatazione redatto da competente pubblico ufficiale, con oneri derivanti dalla rimozione a carico dei soggetti che hanno effettuato le occupazioni o l'esposizione pubblicitaria o per conto dei quali la pubblicità è stata effettuata.

8. Sono cause di estinzione della concessione:

a) la morte, o sopravvenuta incapacità, della persona fisica oppure l'estinzione della persona giuridica, salvo i casi in cui è ammesso il subentro;

b) la sentenza dichiarativa di fallimento e la liquidazione coatta amministrativa, salvo autorizzazione all'esercizio provvisorio dell'attività e la richiesta del curatore o liquidatore, entro novanta giorni dal provvedimento, di proseguire la concessione in atto.

c) il trasferimento a terzi dell'immobile per il quale è stata rilasciata concessione per accesso o passo carrabile, salvo intervenuto affrancamento.

16.1 Rimozione di urgenza

1. Si procede alla rimozione d'urgenza nel caso in cui l'installazione di mezzi pubblicitari e segnaletica, effettuata senza la preventiva autorizzazione dell'ente competente e come tale abusiva, sia realizzata su suolo demaniale ovvero rientrante nel patrimonio della Provincia, o nel caso in cui la loro ubicazione lungo le strade e le fasce di pertinenza costituisca pericolo per la circolazione.
2. Dell'avvenuta rimozione viene data comunicazione all'interessato a mezzo pec o raccomandata a/r con indicazione della procedura da seguire per il versamento delle spese di deposito e conseguente ritiro dell'impianto pubblicitario. Il mancato ritiro dell'impianto pubblicitario presso il luogo di deposito comporta il pagamento delle spese di deposito per 60 giorni quale termine massimo di custodia nella misura di €2,00/giorno.
3. In caso di collocazione di mezzi pubblicitari e segnaletica, privi di autorizzazione e che non richiedono un provvedimento di urgenza, il competente settore, dopo il verbale di contestazione per la posa di mezzi pubblicitari non autorizzati (o senza rispettare i divieti di cui all'art. 23 co 1 CDS), diffida l'autore della violazione e il proprietario o possessore del suolo privato a rimuovere il mezzo pubblicitario a loro spese entro e non oltre dieci giorni dalla comunicazione dell'atto. Decorso suddetto termine, la Provincia provvede ad effettuare la rimozione del mezzo pubblicitario ed alla sua custodia ponendo i relativi oneri a carico dell'autore della violazione (smontaggio e trasporto)e, in via tra loro solidale, del proprietario o possessore del suolo.
4. La cessazione della pubblicità, la decadenza o la revoca dell'autorizzazione comportano la rimozione integrale dell'impianto entro il termine stabilito nel provvedimento di revoca o di decadenza nonché il ripristino delle condizioni preesistenti a cura e spese del soggetto titolare. Per le insegne di esercizio, la rimozione deve comunque essere effettuata entro 30 giorni dalla data di cessazione. Della rimozione integrale dell'impianto e del ripristino delle condizioni preesistenti risponde il proprietario o l'amministratore dello stabile in caso di irreperibilità del titolare dell'autorizzazione o, comunque, del soggetto interessato.
5. Superato il termine massimo di custodia, fissato in 60 gg. per tutte le ipotesi di cui ai precedenti commi, la Provincia provvede alla distruzione e smaltimento del manufatto previa comunicazione da inviare all'interessato entro 10 gg. prima e con oneri e spese a carico del soggetto destinatario della comunicazione.



TITOLO TERZO - ESECUZIONE DEI LAVORI, MANUTENZIONE OPERE E ATTI VIETATI

Art. 17 - Esecuzione dei lavori e manutenzione

1. Durante l'esecuzione dei lavori, il personale incaricato del Servizio preposto alla gestione patrimoniale e del Servizio preposto alla viabilità della Provincia ha libero accesso al cantiere, sia per controllare che vengano osservate tutte le condizioni della concessione, sia per fornire disposizioni e prescrizioni all'atto dell'esecuzione dei lavori.

2. Il cantiere dovrà essere dotato di un adeguato segnalamento nel rispetto delle prescrizioni di cui all'art. 31 del Regolamento attuativo Codice della Strada nonché del decreto del Ministero delle Infrastrutture e dei Trasporti del 10 luglio 2002 "*Disciplinare tecnico relativo agli schemi segnaletici, differenziato per categoria di strada, da adottare per il segnalamento temporaneo*".

3. Le opere da eseguirsi non devono recare danno al piano viabile e sue pertinenze, né aggravio all'Ente proprietario al fine della manutenzione stradale ordinaria e straordinaria.

4. La manutenzione delle opere eseguite, del corpo stradale e sue pertinenze è sempre a carico dell'utente per l'intera durata della concessione o autorizzazione e sarà cura del responsabile di zona del servizio strade, congiuntamente al Capocantoniere, verificare che vi provveda correttamente.

5. L'esecuzione delle opere o dei lavori oggetto della concessione od autorizzazione deve avvenire nel pieno rispetto delle norme fissate nel provvedimento di concessione o di autorizzazione.

6. L'inosservanza delle prescrizioni contenute nell'autorizzazione o concessione o l'insufficiente manutenzione delle opere, comporta la revoca della stessa, oltre alla sanzione amministrativa e a quella accessoria del ripristino dei luoghi secondo le norme del Capo I, Sezione II del Titolo VI del Codice della Strada e la considerazione dell'occupazione come abusiva ai fini del presente regolamento. L'Ente proprietario è comunque sollevato da ogni responsabilità civile, penale ed amministrativa per danni che dovessero derivarne ai terzi durante l'esecuzione dei lavori e per mancata osservanza delle prescrizioni impartite al fine della manutenzione.

6-bis. In tutti i casi è richiesta l'esecuzione a regola d'arte dei lavori e dei ripristini con l'osservanza delle prescrizioni di legge e regolamentari.

7. Il personale incaricato del Servizio preposto alla viabilità può, in qualsiasi momento, prescrivere al soggetto autorizzato/concessionario ulteriori interventi al fine di evitare pericoli per la circolazione o danni al corpo stradale e sue pertinenze.

8. In caso di inadempimento, i lavori saranno eseguiti d'ufficio e le spese occorrenti verranno addebitate al soggetto autorizzato/concessionario.

Art. 18 - Controllo esecuzione opere. Fine lavori.

1. Una copia del provvedimento di autorizzazione/concessione/nulla osta, è destinata al Capocantoniere e al Responsabile di zona, che dovrà accertare il regolare svolgimento dei lavori.

2. Il titolare del provvedimento autorizzativo deve comunicare via pec l'inizio dei lavori entro tre giorni antecedenti l'avvio dell'attività. Tale comunicazione deve essere inviata al Servizio preposto alla gestione demaniale i cui riferimenti sono comunicati con i provvedimenti autorizzativi.

2-bis. In tutti i casi in cui i lavori possano essere legittimamente eseguiti in assenza di provvedimento espresso, si applicano le disposizioni previste dal presente regolamento per le occupazioni ed interventi di urgenza e quindi deve essere sempre data comunicazione in forma scritta al Servizio preposto alla viabilità ed al Servizio preposto alla gestione demaniale dell'inizio lavori.

3. Al termine dei lavori il titolare dell'autorizzazione/concessione dovrà far pervenire la comunicazione di fine lavori comprensiva di dichiarazione di regolare esecuzione debitamente sottoscritta da tecnico abilitato, il quale attesti che i lavori risultano eseguiti a regola d'arte ed in conformità alle prescrizioni della concessione/titolo autorizzativo, corredata, per i soli accessi, da documentazione fotografica.

3-bis. In tutti i casi in cui i lavori siano legittimamente eseguiti in assenza di provvedimento espresso, il ripristino deve essere effettuato a regola d'arte, comunicando al Servizio preposto alla gestione demaniale fine lavori e dichiarazione di regolare esecuzione degli stessi.

4. Successivamente gli Uffici tecnici accertano, con apposito sopralluogo, l'effettiva conclusione dei lavori, la regolarità del ripristino di manto e segnaletica stradale, redigendo rapporto liberatorio, attestante l'assenza di visibili difetti o fattori ostativi allo svincolo della cauzione.

Art. 19 - Diramazioni ed accessi

19.1 - Disposizioni generali

1. Si definiscono:

a) “**accessi**”, le immissioni da un'area o da un edificio privato alla strada di uso pubblico;

b) “**diramazioni**”, le immissioni di una strada privata su una strada ad uso pubblico.

Agli effetti del presente Regolamento gli accessi si definiscono:

- **Accessi pedonali**: gli accessi adibiti al solo uso di pedoni con apertura non superiore a mt. 1,50 che palesemente non consentono l'utilizzo per immissione di veicoli;

- **Accessi carrabili**: gli accessi di qualsiasi dimensione adibiti al transito di veicoli, indipendentemente dalla natura di questi ultimi;

- **Accessi a distributori di carburante**: gli accessi utilizzati per accedere agli impianti di distribuzione di carburante e servizi connessi;

- **Accessi agricoli**: gli accessi che conducono ad un fondo agricolo.

- **Accessi carrabili temporanei**: gli accessi di qualsiasi dimensione adibiti al transito di veicoli, indipendentemente dalla natura di questi ultimi, ad uso limitato nel tempo a servizio di aree di cantieri o fondi agricoli;

2. La realizzazione di nuove intersezioni stradali ad uso pubblico o la loro modifica anche con soluzioni a rotatoria non sono oggetto del presente Regolamento, del quale esulano altresì le modifiche o variazioni delle immissioni di strade vicinali di uso pubblico ed innesti di aree private ad uso pubblico, nonché le immissioni di strade di lottizzazione che sono da considerarsi, come da specifiche convenzioni comunali, viabilità pubblica.

3. L'impiego di soluzioni a rotatoria per la realizzazione di accessi e diramazioni è escluso.

4. I nuovi accessi e la modifica di quelli esistenti dovranno essere progettati nel rispetto:

- delle norme tecniche previste dal Decreto del Ministero delle Infrastrutture e dei Trasporti del 19/4/2006 “Norme funzionali e geometriche per la costruzione delle intersezioni stradali” riguardanti la progettazione delle intersezioni stradali (D.M. 19 aprile 2006) con particolare riferimento alle distanze minime di visibilità prescritte al punto 4.6;

- della distanza minima di visibilità prescritta al punto 5.1.2 del Decreto del Ministero delle Infrastrutture e dei Trasporti del 05/11/2001 “Norme funzionali e geometriche per la costruzione delle strade”. Per maggiore chiarezza sulle citate prescrizioni si rimanda allo schema grafico (fig. A).

5. Gli accessi devono essere localizzati dove l'orografia dei luoghi e l'andamento della strada consentono la più ampia visibilità della zona di svincolo e possibilmente nei tratti di strada in rettilineo e realizzati in modo da consentire un'agevole e sicura manovra di immissione o di uscita dalla sede stradale, senza che tale manovra comporti la sosta del veicolo sulla carreggiata.

6. L'Ente proprietario della strada può negare l'autorizzazione per nuovi accessi e diramazioni o per la trasformazione di quelli esistenti o per la variazione d'uso degli stessi quando ritenga che da essi possa derivare pregiudizio alla sicurezza e fluidità della circolazione e particolarmente quando trattasi di accessi o diramazioni esistenti o da istituire in corrispondenza di tratti di strada in curva o a forte pendenza, nonché ogni qualvolta non sia possibile rispettare le norme fissate ai fini della visibilità per le intersezioni di cui agli articoli 16 e 18 del Codice della Strada.

7. L'Ente medesimo può negare l'autorizzazione di accessi in zone orograficamente difficili che non garantiscono sufficienti condizioni di sicurezza ed ogni qualvolta non sia possibile rispettare le norme fissate ai fini della visibilità per le intersezioni di cui ai citati punto 4.6 del D.M. 19/4/2006 e punto 5.1.2 .

8. Prescrizioni tecniche aggiuntive e ulteriori limitazioni potranno essere imposte in sede di rilascio della concessione od autorizzazione qualora l'orografia dei luoghi, l'andamento planimetrico della strada o le caratteristiche del traffico che la interessano, lo rendano necessario od opportuno per la tutela della sicurezza e della fluidità della circolazione.

9. Gli accessi e le diramazioni di nuova realizzazione:

- devono essere costruiti con materiali di adeguate caratteristiche;

- devono essere sempre mantenuti in modo da evitare apporto di materie di qualsiasi natura e lo scolo delle acque sulla sede stradale e a tal fine le eventuali opere idrauliche devono essere dettagliatamente specificate con uno studio idraulico allegato alla domanda di concessione/autorizzazione.

- devono avere l'intera area di svasso pavimentata con conglomerato bituminoso o altro materiale avente caratteristiche fisiche/meccaniche simili (escludendo quindi macadam o breccia sciolta), cancello dell'accesso fino al margine della carreggiata, ovvero del margine bitumato della strada, rispettando comunque la sezione trasversale della cunetta stradale posta di norma a ridosso della banchina. Il concessionario dell'accesso rimane sempre responsabile, ancorché in solido, del rispetto della norma di cui all' art 15, comma 1, lettera G) del CdS che dispone il divieto di *apportare o spargere fango o detriti anche a mezzo delle ruote dei veicoli provenienti da accessi e diramazioni.*

10. Al fine di impedire il libero deflusso delle acque piovane verso la strada, ove possibile, l'area di svasso deve essere realizzata con una pendenza longitudinale minima del 2% verso la proprietà privata.

11. Qualora il piano stradale risulta sottostante all'area privata su cui insiste l'accesso, fermo restando l'esito dello studio idraulico, al fine di impedire il libero deflusso delle acque piovane verso la strada è obbligatorio realizzare in corrispondenza del cancello di ingresso una cunetta scatolare in calcestruzzo di cemento con sovrastante griglia in ferro, di adeguate dimensioni e con sistema di smaltimento all'interno della proprietà privata.

12. Tutti gli accessi devono essere provvisti di un'area di svasso a forma di trapezio isoscele con le seguenti misure (vedi anche lo schema grafico fig. B):

- lato minore (cancello di ingresso), interno alla proprietà privata, della misura minima di m 3,00;

- altezza del trapezio (arretramento del cancello di ingresso rispetto al confine stradale) della misura minima di m 3,00 e comunque l'arretramento del cancello rispetto al limite della carreggiata, coincidente con la striscia di margine o in mancanza con il margine del nastro stradale pavimentato, non deve essere mai inferiore a m 5,00;

- angolo interno tra il lato obliquo ed il lato maggiore della misura minima di 45°;

- lato maggiore coincidente con il confine stradale, della misura minima di m. 9,00.

Fermo restando le predette indicazioni geometriche, nel caso in cui l'accesso sia utilizzato anche saltuariamente da veicoli con massa a pieno carico superiore a 7,5 tonnellate, il cancello deve essere

arretrato di almeno mt. 12,00 dal confine della carreggiata stradale e pertanto la misura minima del lato maggiore del trapezio dovrà essere di almeno 25,00m.

Nel caso di caso di transito sistematico e frequente di veicoli pesanti (autocarri, autotreni, etc.), oltre all'arretramento del cancello pari a 12,00 m dal confine stradale, la larghezza minima del cancello deve essere di 6,00m.

L'ente concessionario, per comprovate difficoltà realizzative, si riserva la facoltà di autorizzare misure in deroga a quelle sopradette, fatto salvo in ogni caso il rispetto dei requisiti minimi di sicurezza previsti dai vigenti disposti normativi.

13. Al fine di evitare l'accidentale intrusione all'interno della proprietà privata gli accessi devono essere chiusi con cancello ovvero con barra in ferro con apertura verso l'interno della proprietà privata, non è consentita la chiusura con catene.

14. Eventuali canali di raccolta delle acque al margine della strada possono essere intubati con canali prefabbricati autoportanti della medesima sezione idraulica del canale ovvero con canali realizzati in opera preventivamente autorizzati dal competente ufficio del Genio Civile, inoltre alle due estremità dell'accesso - testate - dovranno essere realizzati dei cordoli in calcestruzzo o materiale simile per la protezione da eventuale caduta accidentale di un veicolo;

15. Per gli accessi agricoli verrà consentito, di norma, un solo accesso che dovrà servire tutte le particelle contigue e della stessa proprietà confinanti con la strada.

16. Gli accessi sono realizzati e mantenuti sia per la zona insistente sulla strada sia per la parte ricadente sulla proprietà privata, a cura e spese dei titolari dell'autorizzazione, i quali sono tenuti a rispettare le prescrizioni e le modalità fissate dall'Ente proprietario della strada e ad operare sotto la sorveglianza dello stesso.

17. E' consentita la realizzazione di accessi provvisori per interventi temporanei, quali l'apertura di cantieri edili o simili, su presentazione di apposita richiesta e per una durata massima di anni 1 (uno). In tali casi deve essere disposta idonea segnalazione di pericolo ed, eventualmente, quella di divieto. L'accesso provvisorio o da cantiere deve essere realizzato secondo le dimensioni concordate di volta in volta con l'ente proprietario della strada e deve essere segnalato tramite apposita segnaletica di pericolo (Figura II 35 art. 103) con pannello integrativo (Modello II 6/g art. 83) "Uscita mezzi". Ai lati dell'apertura a m. 5 dal ciglio bitumato dovrà essere posto il cartello di divieto di accesso diametro cm. 60-90 (Figura II 46 art. 116) con pannello integrativo "eccetto i mezzi non autorizzati" (Modello II 6/g art. 83).

18. Fatto salvo quanto previsto in materia dal Codice della Strada e dal relativo Regolamento di attuazione, nel caso di costruzioni di nuove varianti o di allargamento della sede stradale delle Provinciali, qualora l'opera comporti la demolizione di accessi carrai autorizzati o comunque esistenti, ocludendo in tal modo le proprietà private laterali, la Provincia può costruire nuovi accessi, nel rispetto delle distanze previste dal Codice della Strada, anche prevedendo l'eventuale inserimento di strade di servizio per il collegamento di più accessi privati sulla strada provinciale.

19. E' in ogni caso vietata l'apertura di accessi o diramazioni lungo le rampe di intersezioni sia a raso che a livelli sfalsati, nonché lungo le corsie di accelerazione e di decelerazione e le canalizzazioni.

20. E' vietata la realizzazione, a lato della strada, di piazzali aperti privi di accessi definiti.

21. A tutela e salvaguardia della circolazione stradale, al fine di ridurre le situazioni di potenziale pericolo, attraverso anche il contenimento del numero di accessi alle strade provinciali, non sarà concessa l'apertura di nuovi accessi a fondi che usufruiscono della possibilità di accedere alla viabilità ordinaria a carattere comunale o vicinale ad uso pubblico.

19.2 - Accessi strade extraurbane

1. Nelle strade extraurbane secondarie – categoria “C” - sono consentiti accessi privati nel rispetto delle prescrizioni di cui al presente paragrafo. Gli accessi devono essere coordinati e possibilmente accoppiati per la costituzione di un unico innesto.

2. Gli accessi privati alle strade locali extraurbane – categoria “F” - possono essere diretti.

3. Nei tratti di strada extraurbana secondaria - categoria “C” - sono consentiti nuovi accessi privati ubicati a distanza non inferiore, di norma, a metri trecento tra loro, misurata tra gli assi degli innesti consecutivi (accessi o intersezioni) per ogni senso di marcia. Tale misura potrà essere derogata, fino ad un minimo di 100 metri, qualora, in relazione alla situazione morfologica, risulti particolarmente gravosa la realizzazione di strade parallele.

4. Nel caso di frazionamento di area laterale alla strada, o nel caso di altra proprietà comunque costituita, l'apertura o regolarizzazione di un accesso può essere consentito, nel rispetto del comma precedente, preferibilmente attraverso la costituzione di un unico fronte di immissione sulla strada provinciale anche con unione ad altro accesso preesistente, purché già autorizzato.

5. Ferma restando le limitazioni poste dal Codice della Strada e dal presente Regolamento, non è consentito aprire nuovi accessi nei seguenti casi:

a) ove non sia possibile, per le particolari caratteristiche dei luoghi o della geometria della strada, assicurare, in ambedue i sensi di marcia, una distanza di visibilità minima uguale al triangolo di visibilità, sì come previsto dal Decreto 19.04.2006 “Caratteristiche geometriche degli elementi dell'intersezione”;

6. Per le strade extraurbane locali – categoria “F” -, fermo restando la verifica del triangolo di visibilità sopra determinato, non è prescritta alcuna distanza minima tra gli accessi privati mentre deve essere rispettata la distanza minima di 30,00m dalle intersezioni con vie pubbliche, sia che l'intersezione sia posta sul medesimo lato dell'accesso che sul lato opposto;

7. Nei tratti rettilinei di lunghezza inferiore a m. 100 prima e dopo i punti di tangenza dell'arco della curva, o in tratti stradali con ridotte condizioni di visibilità possono essere aperti nuovi accessi a condizione che l'ingresso e l'uscita dei veicoli vengano effettuati solo con la manovra di svolta a destra (accessi a senso unico) separando i due flussi con una aiuola spartitraffico e sempreché sia garantito il rispetto delle condizioni minime di visibilità per la sola corsia posta sullo stesso lato dell'accesso (vedi Fig. C).

Le misure minime da rispettare per la realizzazione di un accesso a senso unico sono quelle riportate nello schema tipo di cui alla fig. D.

8. Nei casi di cui al comma 6 per l'apertura di nuovi accessi dovrà essere data preferenza alla costituzione di un unico innesto, anche in accoppiamento con altri accessi autorizzati.

19.3 - Accessi strade urbane

1. In ambito urbano, l'accesso diretto ad un'area o ad un edificio idoneo allo stazionamento di uno o più veicoli è denominato “passo carrabile”.

2. Per i tratti di strade provinciali passanti all'interno dei centri abitati l'autorizzazione del passo carrabile e di competenza del comune titolare del territorio previo nulla osta da parte dell'ente proprietario della strada (vedi art. 26 comma 3 del CdS).

3. I passi carrabili devono avere un'ubicazione ed una configurazione plano-altimetrica tali da:

a) non arrecare pericolo od intralcio alla circolazione veicolare e pedonale;

b) agevolare le manovre dei veicoli in ingresso o in uscita dal passo carrabile.

Gli accessi alle strade locali urbane (passi carrabili) devono essere ubicati a distanza non inferiore a 12 m dalle intersezioni - sia che l'intersezione sia posta sul medesimo lato del passo carrabile che sul lato opposto - misurati dall'intersezione dei cigli stradali fino al punto del passo carrabile più

prossimo all'intersezione. In ogni caso, deve essere visibile da una distanza pari allo spazio di frenata risultante dalla velocità massima consentita nella strada medesima così come indicato al punto 5.1.2 del D.M. 05/11/2001.

4. I comuni hanno la facoltà di autorizzare distanze inferiori a quelle fissate ai commi 2 e 3, per i passi carrabili già esistenti all'entrata in vigore del C.d.S. 285/92, nel caso in cui sia tecnicamente impossibile procedere all'adeguamento degli stessi.

5. In corrispondenza del passo carrabile, i bordi del marciapiede devono essere raccordati con adeguata curva o svaso: la continuità del piano del marciapiede in corrispondenza del passo carrabile deve essere preferibilmente mantenuta.

6. Al fine di salvaguardare la sicurezza e la fluidità della circolazione stradale, nonché di ridurre le situazioni di potenziale pericolo anche attraverso il contenimento del numero di accessi lungo le strade provinciali, non sarà concessa l'apertura di nuovi accessi a fondi che già ne usufruiscano: dal frazionamento delle proprietà fondiariae non sorge alcun diritto in ordine alla apertura di nuovi innesti sulla viabilità pubblica.

Art. 20 - Accessi ai distributori di carburanti liquidi e gassosi

1. E' vietata l'istituzione di accessi relativi a distributori di carburanti liquidi e gassosi:

a) in corrispondenza di incroci, biforcazioni o diramazioni a distanza inferiore a mt.95 a partire dal punto di incontro degli allineamenti dei bordi interni delle carreggiate costituenti bivio. Nel caso in cui gli allineamenti medesimi fossero raccordati da una curva, la suddetta distanza, non inferiore a mt. 95, deve partire dal punto di tangenza della curva stessa;

b) lungo tratti di strada in curva, come definita dall'art. 3, comma 1, lettera 20), e comunque con raggio di curvatura inferiore a mt. 300. Si può derogare a tale divieto qualora si tratti di unico impianto nel territorio di un comune montano;

c) in corrispondenza di tratti di strada con pendenza superiore al 5%;

d) a distanza inferiore a m.95 sia dai dossi, sia dai punti di tangenza delle curve stradali;

e) lungo strade Provinciali costituenti bivio con le statali a distanza inferiore a mt.95 dal bivio stesso, misurata con i criteri di cui al punto a) restando ferme le distanze stabilite per le strade costituenti itinerario internazionale nei vigenti accordi internazionali;

f) in corrispondenza dei passaggi a livello con o senza barriera, ai fini della sicurezza ed ai fini dell'avvistamento della prescritta segnaletica ad una distanza minima di mt. 200 misurati fra la rotaia più vicina e l'estremo più prossimo dell'impianto

g) lungo le sole strade di Cat. "F" a distanza inferiore a mt.100 da accessi di rilevante importanza, considerando entrambe le direttrici di marcia. A base della valutazione dell'importanza dell'accesso si deve tenere conto della destinazione dello stesso (alberghi, motels, ristoranti, bar provvisti di piazzale di sosta, parcheggi pubblici, centri commerciali, ecc.) nonché dei relativi flussi di traffico.

2. Gli accessi delle stazioni di rifornimento con distributore di gasolio e delle stazioni di servizio, devono essere in numero di due con la lunghezza di m. 15 ciascuno, intervallati da uno spartitraffico della lunghezza fissa, misura lungo il fronte stradale, di m. 30, con un fronte stradale pari a m. 60, salvo quanto previsto dal successivo comma 6.

3. All'interno dei centri abitati, ai sensi dell'art. 61, comma 3, del D.P.R. 495/92, sono applicabili le deroghe comunali di cui all'art. 46, comma 6 dello stesso decreto.

4. Nel caso che l'area di servizio sia ubicata lungo una strada classificata come extraurbana secondaria - categoria C -, ed in corrispondenza dei tronchi stradali di "scorrimento" realizzati per bypassare centri abitati anche come itinerario prevalente per i mezzi pesanti, gli accessi all'area sono collegati a idonee corsie di accelerazione e decelerazione, a seconda delle necessità dovuta al volume del traffico veicolare valutata dal Servizio preposto alla gestione patrimoniale. Nei tratti stradali in cui sia vietata la manovra di svolta a sinistra, l'accesso in uscita dall'impianto dovrà

essere realizzato con un'inclinazione di 30° rispetto all'asse stradale come da schema di cui alla Circolare ANAS n. 6/2008 prot. 47687-P del 02.04.2008.

5. Per lo spartitraffico centrale è indicata una larghezza non inferiore a mt. 0,50 e non eccedente i mt. 1,50, delimitato da cordolo rialzato la cui altezza misurata a partire dal piano della banchina stradale, dovrà essere compresa tra 20 e 30 cm.

6. Il ciglio verso strada dello spartitraffico deve essere ubicato di norma a non oltre mt. 2,50 dal ciglio bitumato della strada e comunque sempre in allineamento alla segnaletica marginale: su tale spartitraffico non possono essere impiantati segnali di qualsiasi genere, pali di illuminazione, piantagioni o altro eccedenti l'altezza di mt. 0,70 misurata sul piano della banchina stradale.

7. I distributori e relativi serbatoi interrati devono essere sempre ubicati ad una distanza minima di m.10,00 dal confine stradale.

8. E' consentita l'installazione di adeguata pensilina, a copertura dell'isola destinata agli erogatori di carburante, purché i sostegni della medesima siano impiantati a non meno di m. 10,00 dal confine di proprietà stradale e l'oggetto della pensilina stessa non superi in proiezione orizzontale il ciglio dell'aiuola spartitraffico.

9. Ove sia strettamente necessario per la sicurezza della viabilità è consentito l'abbattimento degli alberi facenti parte dell'alberatura stradale, salvi gli eventuali vincoli e previo ottenimento di tutte le prescritte autorizzazioni.

10. L'autorizzazione provinciale alla realizzazione dell'accesso è subordinata a quella di competenza comunale o di altri Enti all'esercizio dell'impianto.

11. La pavimentazione dei piazzali a servizio degli impianti deve essere per qualità, tipologia e portanza non inferiore a quella del piano viabile della strada prospiciente. Lo stesso dicasi per la pavimentazione degli accessi che deve essere inoltre attestata, senza soluzione di continuità, alla carreggiata stradale.

12. Gli accessi degli impianti devono comunque garantire le medesime condizioni minime di visibilità prescritte per gli accessi e le diramazioni privati ovvero per i passi carrabili nel caso di distributori ricadenti in ambito urbano.

13. Nel caso in cui in luogo delle banchine stradali esistano marciapiedi rialzati, anche la zona corrispondente antistante lo spartitraffico della stazione di distribuzione carburanti deve essere sistemata a marciapiede, avente le stesse caratteristiche dei marciapiedi stradali e perfettamente allineati con questi.

14. Dovrà essere garantita la continuità e l'integrità di tutte le opere di raccolta, canalizzazione e smaltimento delle acque stradali ed a tal fine si precisa che la relativa sezione non dovrà assolutamente essere alterata, quant'anche sia necessario procedere alla loro copertura.

15. Le acque di qualsiasi genere provenienti dalle stazioni di distribuzione carburanti e dai servizi annessi dovranno essere disciplinate secondo i migliori dettami della tecnica ed allontanate, senza recare molestia alcuna alle pertinenze stradali. Ne è vietato lo scarico od il convogliamento nelle opere idrauliche a servizio della strada pubblica.

16. E' vietato che un impianto di distribuzione carburanti abbia contemporaneamente accessi su due o più strade pubbliche.

17. Per la costruzione degli impianti di che trattasi è consentita l'occupazione in via precaria ed onerosa dei terreni di proprietà stradale fiancheggianti la piattaforma stradale (scarpate di sedi in rilevato/trincea da incorporare nel piazzale di servizio).

18. L'installazione e l'esercizio degli impianti di distribuzione di carburanti è subordinata al rispetto dell'art. 61 del Reg. C.d.S. e della normativa tecnica di attuazione, in particolare il D.M. 19/04/2006 "Caratteristiche geometriche degli elementi dell'intersezione".

Art. 21 - Attraversamenti e percorrenze stradali in genere

1. Gli attraversamenti e le percorrenze di strade possono essere realizzate mediante strutture sopraelevate o in sotterraneo. Si distinguono in:
 - a) attraversamenti trasversali, se interessano in tutto o in parte la sezione della sede stradale di proprietà della Provincia;
 - b) percorrenze longitudinali, se seguono parallelamente l'asse della strada entro i confini della sede stradale di proprietà della Provincia;
 - c) misti, se si verificano entrambe le condizioni precedenti.
2. La soluzione tecnica prescelta per la realizzazione degli attraversamenti e delle percorrenze stradali deve tener conto della sicurezza e fluidità della circolazione sia durante l'esecuzione dei lavori che durante l'uso dell'impianto oggetto dell'attraversamento e della percorrenza medesimi, nonché della possibilità di ampliamento della sede stradale. In ogni caso sono osservate le norme tecniche e di sicurezza previste per ciascun impianto.
3. Al fine dell'ottenimento della concessione, possono fare istanza enti, società, concessionarie di servizi, privati cittadini o altro soggetto interessato.
4. La direzione dei lavori deve essere affidata a tecnico professionista che risponderà dell'andamento dei lavori stessi, della sicurezza del cantiere e del corretto ripristino della sede stradale, nonché del rispetto dei tempi e delle modalità di esecuzione.
5. Nel caso di esecuzione di opere o depositi che comportino la chiusura temporanea al transito della strada possono essere posti a carico del soggetto autorizzato/concessionario gli oneri per la deviazione e per i servizi di viabilità connessa anche se eseguiti da organi appartenenti ad altre amministrazioni. E' facoltà della Provincia, mediante il competente Settore, disporre controlli e verifiche sulla corretta esecuzione e andamento dei lavori del cantiere e sul rispetto delle prescrizioni previste dall'autorizzazione/concessione. In difetto può essere ordinata la sospensione dei lavori fino al ripristino delle attività a norma.
6. Prima dell'inizio dei lavori per ogni tratto di strada dovranno essere presi accordi con il competente Capocantiere per il sopralluogo tecnico al fine di stabilire posizioni, modalità, tempi di esecuzione e quant'altro necessario per una completa visione dell'intervento.
7. Al termine di ogni turno di lavoro gli scavi dovranno essere chiusi in modo da non costituire pericolo per la circolazione stradale; va a tal fine garantita la pulizia della strada ed in particolare lo sgombero totale dei mezzi e dei materiali ed evitare la presenza in superficie di materiale instabile o non legato. A tal riguardo e per ogni danno a terzi, il titolare del cantiere e l'esecutore dei lavori sono gli unici responsabili sia civilmente che penalmente ed anche amministrativamente.
8. Allo scopo di evitare ulteriori tagli della sede stradale per i successivi 5 anni, dovranno essere predisposti gli allacciamenti ad eventuali future derivazioni d'utenza, laddove programmate.
9. Per i sostegni della pubblica illuminazione di nuova realizzazione, la distanza dal margine stradale sarà fissata in funzione delle condizioni locali con riguardo alla sicurezza del transito che in ogni caso non potrà essere inferiore a mt.1.00: potrà essere richiesta la predisposizione di adeguate barriere di protezioni.
10. Al termine dei lavori dovrà essere presentata una dichiarazione di collaudo dei lavori eseguiti che certifichi il corretto ripristino dei luoghi. Resta a carico del soggetto autorizzato/concessionario la responsabilità sulla corretta esecuzione dei lavori ai fini di ogni responsabilità verso terzi. Non investe la responsabilità della Provincia il difetto o la non perfetta esecuzione dei lavori riguardanti l'impianto realizzato nel corpo stradale. La responsabilità del titolare della autorizzazione/concessione perdura per la durata di anni 10 dalla data della certificazione predetta ove in tale arco temporale si dovessero manifestare ammaloramenti della sede stradale a motivo comunque dell'esecuzione dei lavori autorizzati con conseguente obbligo di ripristino e sistemazione della sede stradale entro 30 gg. dalla richiesta/comunicazione dell'Ente.

11. Durante l'esecuzione dei lavori e durante la gestione dell'impianto installato il soggetto autorizzato/concessionario è tenuto a garantire il perfetto funzionamento e la manutenzione dell'opera anche per i riflessi sul corpo stradale. In tal caso può essere ingiunto l'intervento di ripristino o riparazione della strada. La Provincia può sempre agire in danno ai fini della tutela della pubblica incolumità e per la salvaguardia dell'infrastruttura.

12. Il titolare della concessione/autorizzazione relativa ad occupazione del suolo sottosuolo e soprassuolo per impianti a rete resta obbligato a rimuovere prontamente i medesimi a propria cura e spesa qualora siano di ostacolo all'esecuzione di lavori stradali.

13. Le opere di attraversamento e percorrenza potranno essere utilizzate solo dopo la presentazione della fine lavori e l'esito positivo del collaudo, limitatamente alla verifica della rispondenza delle prescrizioni (art. 67 D.P.R. 16.12.1992 n. 495) o dopo la realizzazione delle opere contestate a seguito di accertamento di cui all'art.18.

Art. 22 - Attraversamenti e percorrenze in sottterraneo

1. Gli attraversamenti e le percorrenze stradali in sottterraneo sono posizionati in appositi manufatti o in cunicoli e pozzetti e sono realizzati prioritariamente con sistema a spinta degli stessi nel corpo stradale e devono essere idonei a proteggere gli impianti in essi collocati ed assorbire le sollecitazioni derivanti dalla circolazione stradale.

2. Eccezionalmente, e solamente per brevissimi tratti, ove si sia in presenza di manto stradale parzialmente alterato, è consentita la realizzazione mediante scavo.

3. I cunicoli, le gallerie ed i servizi, i pozzetti e gli impianti sono dimensionati in modo da consentire la possibilità di interventi di manutenzione senza che ciò comporti manomissione del corpo stradale o intralcio alla circolazione. I cunicoli, le gallerie ed i pozzetti sono, comunque, realizzati in modo da consentire la collocazione di più servizi in un unico attraversamento. Non è consentita la collocazione di condotte di gas in cunicoli contenenti altri impianti e la cui presenza contrasti con norme di sicurezza. L'accesso agli attraversamenti e alle percorrenze avviene mediante pozzetti collocati, di norma, fuori della fascia di pertinenza stradale e, salvo casi di obiettiva impossibilità, a mezzo di manufatti completamente interrati con chiusino affiorante purché non insistano sulla carreggiata. Eccezionalmente, e solo in ambito urbano, potrà essere valutato diversamente.

4. Gli attraversamenti trasversali della sede stradale dovranno essere realizzati, di preferenza, perpendicolarmente al suo asse.

5. Le condutture in percorrenza dovranno essere poste prioritariamente in corrispondenza delle cunette stradali e, solo quando condizioni speciali lo rendono necessario, in corrispondenza della banchina. E' assolutamente vietata la posa al di sotto del piano viabile salvo nei tratti dove ne sia riscontrata la materiale impossibilità e sempre che non siano possibili soluzioni alternative (es.: tratti di strade fiancheggiate da case). Nei tratti di strada in rilevato, qualora oggettive e comprovate condizioni rendano inevitabile operare al di sotto della piattaforma stradale, la percorrenza dovrà essere eseguita al centro della corsia.

6. I tubi di sfiato delle condotte gas dovranno essere posizionati al di fuori della carreggiata e delle banchine: i vari manufatti per l'alloggiamento dei contatori devono rispettare le distanze previste ai sensi dell'art. 26 del D.P.R. 495/92.

7. La profondità, rispetto al piano stradale, dell'estradosso dei manufatti protettivi degli attraversamenti e delle percorrenze in sottterraneo misurata dal piano viabile di rotolamento, non può essere inferiore di norma a metri 1, fatte salve le specifiche tecniche di cui al "Decreto Scavi" (D.M. 1 ottobre 2013 - Ministero Sviluppo Economico - "specifiche tecniche delle operazioni di scavo e ripristino per la posa di infrastrutture digitali" pubblicato in G.U. n. 244 del 17 ottobre 2013). Qualora la posa delle condutture avvenga in corrispondenza di tratti di strada dove è prevista, sulla base delle caratteristiche geometriche, l'installazione di una barriera metallica di

sicurezza, la profondità minima a cui deve trovarsi l'estradosso delle condutture non potrà essere inferiore a m. 1,50 al di sotto del ciglio stradale.

8. Resta facoltà della Provincia verificare i requisiti dei materiali utilizzati per il riempimento dei cavi a quanto prescritto nel provvedimento di concessione, tramite prelievi in contraddittorio e la successiva certificazione eseguita da laboratorio sperimentale autorizzato. Gli oneri e le spese relative sono totalmente a carico del concessionario e garantiti dal deposito cauzionale.

9. In caso di attraversamento, mediante manomissione del piano viabile, gli scavi dovranno essere eseguiti su metà carreggiata alla volta.

10. Lo scavo per le percorrenze sarà fatto a varie riprese e per tratti continui di lunghezza non superiore generalmente a metri 100. Non sarà mai intrapreso alcun prolungamento, se non dopo aver chiuso il tratto superiore per la lunghezza corrispondente.

11. Tutte le materie di scavo saranno collocate fuori della sede stradale in maniera da lasciarla completamente libera, restando stabilito che la medesima non potrà essere ingombrata per alcun titolo o causa.

12. Sia nelle percorrenze longitudinali, sia negli attraversamenti trasversali, i ripristini del piano viabile e sue pertinenze dovranno essere eseguiti secondo le prescrizioni imposte nel titolo autorizzativo. Dovranno altresì essere ripristinati a carico del richiedente tutta la segnaletica e l'arredo stradale preesistente.

13. Per le percorrenze che interessano il piano viabile bitumato, la ripresa con conglomerato bituminoso a caldo del tipo "tappeto d'usura" dovrà avvenire per l'intera larghezza della carreggiata stradale fatte salve le specifiche tecniche di cui al "Decreto Scavi" (D.M. 1 ottobre 2013 - Ministero Sviluppo Economico). Eccezionalmente, e solo in ambito urbano, potrà essere valutato diversamente. Il concessionario resta obbligato comunque alla fresatura della pavimentazione bituminosa preesistente qualora problemi di quote e di raccordi altimetrici lo rendano necessario.

14. Qualora l'inizio o la fine della percorrenza coincida con un tratto in curva il ripristino del manto bituminoso dovrà essere esteso fino alla fine della curva stessa.

Art. 23 - Attraversamenti e percorrenze con strutture sopraelevate

1. Gli attraversamenti trasversali con strutture sopraelevate devono essere realizzati mediante sostegni situati fuori dalla carreggiata con distanze che consentano futuri ampliamenti e comunque devono essere ubicati ad una distanza dal margine della strada uguale all'altezza del sostegno misurata dal piano di campagna più il maggior franco di sicurezza che non dovrà essere inferiore a mt 1,5. Ciascun attraversamento dovrà disporsi con un angolo non minore di 30 gradi con l'asse della strada. L'accesso al manufatto di attraversamento deve essere previsto al di fuori della carreggiata.

2. Negli attraversamenti trasversali sopraelevati il franco, sul piano viabile nel punto più depresso, deve essere maggiore o uguale al franco prescritto della normativa per i ponti stradali compreso il maggior franco di sicurezza e fatte salve le diverse prescrizioni previste dalle norme tecniche vigenti per ciascun tipo di impianto. L'altezza minima complessiva deve essere comunque di mt 6.

3. Le opere sopraelevate longitudinali (percorrenze) sono di norma realizzate nelle fasce di pertinenza stradali e i sostegni verticali devono essere ubicati al di fuori delle pertinenze di servizio a una distanza dal margine della strada uguale alla altezza del sostegno misurata dal piano di campagna più un franco di sicurezza. Si può derogare da tale norma quando le situazioni locali eccezionali non consentono la realizzazione dell'occupazione sopraelevata longitudinale all'esterno delle pertinenze di servizio, purché nel rispetto delle distanze e dei franchi di sicurezza dei sostegni verticali da ubicare in ogni caso al di fuori della carreggiata.

4. Il mantenimento dei sostegni per linee elettriche aeree esistenti, posti a distanza non regolamentare dal confine di proprietà stradale, potrà essere accordato con concessione in deroga, ai

sensi del D.M. 21/03/1988, n° 449 e successive modifiche apportate con Decreto del Consiglio dei Ministri in data 23/04/1992, nel rispetto delle seguenti condizioni:

- a) l'altezza minima dei conduttori sul piano viabile non dovrà essere inferiore a mt. 6,00;
- b) i conduttori saranno sostenuti ai lati da sostegni a tralicci infissi nel terreno mediante blocchi di fondazione in calcestruzzo e posti ad una distanza dal confine di proprietà stradale non inferiore ai 2/5 dell'altezza fuori terra del sostegno stesso.

Art. 24 - Muri di sostegno

1. Nella costruzione dei muri di sostegno dovranno essere rispettate le seguenti condizioni:

- a) i muri di sostegno dovranno avere andamento parallelo all'asse stradale e senza avere sporgenza;
- b) la loro struttura e le loro dimensioni dovranno essere tali da resistere alle spinte delle terre, degli eventuali sovraccarichi e spinte sismiche, secondo quanto prescritto dalla vigente normativa tecnica;
- c) dovranno essere muniti di retrostante drenaggio;
- d) non dovranno essere più alti del terreno da sostenere;
- e) oltre la loro facciavista non potranno essere posti corpi aggettanti;
- f) la loro costruzione deve avvenire arretrata almeno di mt. 1,50 rispetto alla linea determinata dal piede della scarpata da sostenere, salvo che non esistano allineamenti precostituiti;
- g) le acque provenienti dal terreno dovranno essere raccolte in apposita cunetta e, previa autorizzazione dell'ente proprietario della strada, potranno essere scaricate nella fossetta stradale mediante pozzetto ricavato posteriormente al muro;
- h) le parti terminali del muro dovranno essere adeguatamente raccordate alla scarpata.

Art. 25 - Occupazione di scarpata

1. Le occupazioni di scarpata possono essere concesse per costruire accessi alle proprietà laterali, per impianti ecc.
2. Il permesso comunque denominato di occupare le scarpate stradali o di eseguire su di esse rinterri o tagli non conferisce al concessionario la proprietà della scarpata stessa.
3. Tanto i rinterri che gli scavi dovranno essere sistemati con scarpate regolari e la loro superficie dovrà essere limitata al minimo indispensabile.
4. I rinterri e le scarpate laterali potranno essere sostenuti da muri che non dovranno elevarsi oltre il piano stradale nel caso di rinterri e superare in altezza la scarpata da sostenere in caso di tagli.
5. I rinterri ed i tagli dovranno essere praticati in maniera da non alterare lo scolo delle acque che scorrono regolarmente sulla strada.

Art. 26 - Scarico di acque nei fossi laterali stradali

1. E' vietato lo scarico nei fossi e nelle cunette stradali di acque luride, rifiuti industriali o acque comunque inquinate.
2. Con apposita concessione possono essere ammessi scarichi di acque meteoriche provenienti da aree cortilive coperte o agricole nelle opere idrauliche stradali, in misura non superiore alla capacità di smaltimento delle stesse.
3. Ai fini del rilascio della concessione/autorizzazione, dovrà essere inoltrata apposita domanda sulla quale dovranno essere indicati:

- a) per lo scarico di acque meteoriche: superficie scolante della massima portata idrica addotta nel fosso;
- b) per lo scarico di acque provenienti da insediamenti artigianali, commerciali e/o ricettivi: stima della portata idrica adottata nel fosso e sistemi di depurazione scelti.
4. Sono ammessi gli scarichi di acqua provenienti da insediamenti produttivi unicamente se depurati e comunque aventi le caratteristiche chimiche previste dalla vigente normativa in materia di scarichi in acque superficiali. Lo scarico deve essere autorizzato dall'Ente competente ai sensi di legge.
5. I soggetti autorizzati allo scarico di liquidi nei fossi stradali sono tenuti alla manutenzione del fosso stesso per garantirne l'efficienza idraulica. La manutenzione sarà estesa a tutto il fosso interessato dallo scarico fino al punto di confluenza con un collettore di ordine idraulico superiore.
6. Qualora venga accertata la mancata manutenzione del fosso, la Provincia ha facoltà di provvedere direttamente all'esecuzione dei lavori necessari, addebitandone le spese al concessionario inadempiente al quale, persistendo l'inadempienza, può essere revocata l'autorizzazione allo scarico, previa elevazione di verbale di contestazione ai sensi dell'art. 15 del Codice della Strada.
7. Nel caso in cui la verifica idraulica non risulti soddisfacente, l'interessato può presentare progetto di adeguamento delle opere stradali ed idrauliche conseguenti all'immissione. Tali opere possono essere autorizzate se compatibili con la struttura stradale. Le spese ed ogni altro onere sono a carico del richiedente.
8. Allo sbocco dello scarico nella fossetta stradale dovrà essere costruito un manufatto in muratura che fissi invariabilmente la sezione della fossetta stradale e la luce di immissione.
9. In relazione alla quantità delle acque convogliate nel fosso stradale saranno prescritti i lavori necessari per non alterare la fossetta stessa quali allargamenti, rivestimenti, briglie, e quant'altro ritenuto necessario.
10. La Provincia può negare l'autorizzazione allo scarico qualora ravvisi che il fosso abbia caratteristiche idrauliche insufficienti allo smaltimento delle portate.

Art. 27 - Copertura fossi laterali stradali

1. Non è consentita la copertura dei fossi stradali o la formazione di terrapieni lungo tutto il fronte salva l'area strettamente necessaria alla realizzazione degli accessi.
2. Laddove autorizzata, la copertura del fosso deve essere:
- a) correttamente dimensionata e corredata da idonea relazione idrogeologica che ne definisca le caratteristiche di funzionamento in relazione alla sua collocazione territoriale;
- b) formata con tubi autoportanti in cemento del diametro interno adeguato a consentire il regolare smaltimento delle acque piovane senza la formazione di ristagni sulla sede stradale e in genere non inferiore a mt. 0,50 oppure in p.v.c. di portata equivalente, disposti su un letto di calcestruzzo di cemento di conveniente spessore ed in modo che la loro generatrice superiore risulti più bassa dell'adiacente banchina stradale di mt. 0,2. I tubi devono essere muniti alle estremità di muri di testata in calcestruzzo di mt. 0,4 di spessore e con fondazioni spinte almeno a mt. 0,4 sotto il fondo normale del fosso;
- c) il piano superiore della copertura va in calcestruzzo e deve risultare allo stesso livello della sede stradale, in piano, e deve essere sagomato a cunetta con le caratteristiche geometriche di cui al punto 4.3.4 del D.M. 05/11/2001, e deve avere griglie mobili e transitabili con interasse non maggiore di mt. 15, in modo da rendere più agevole lo spurgo della copertura;
- d) l'asse della copertura deve corrispondere a quello del fosso;
- e) il terreno, cui la copertura dà accesso, deve altimetricamente essere disposto o sistemato in modo che le acque non abbiano in alcuna maniera a riversarsi sulla strada, sovrastando alla copertura stessa;

- f) la fascia di suolo derivante dalla copertura antistante la proprietà privata non può essere adibita a parcheggio e deve essere divisa dalla circolazione della strada mediante la posa di cordolo spartitraffico con formazione di aiuola o marciapiede;
- g) realizzata secondo la miglior tecnica costruttiva ed in conformità alle prescrizioni contenute nella concessione/titolo autorizzativo.

Art. 28 - Occupazioni temporanee. Ponteggi

1. Per i ponteggi dovrà essere presentata apposita richiesta corredata da relazione tecnica, documentazione fotografica ed elaborati grafici in modo da valutare l'occupazione della sede stradale.

2. In particolare dovranno essere rispettate le seguenti condizioni:

- a) durata stabilita nel titolo;
- b) nel caso in cui il ponteggio venga realizzato in proprietà privata, il ponteggio dovrà essere installato e mantenuto per il tempo strettamente necessario per i lavori e dovrà essere rimosso non appena gli stessi saranno ultimati;
- c) la superficie dovrà essere debitamente transennata e segnalata, anche durante le ore di chiusura del cantiere, in conformità a quanto disposto dal codice della strada e dal regolamento di attuazione;
- d) in conseguenza dei lavori edili non dovrà essere danneggiato il suolo pubblico;
- e) in seguito alla occupazione non dovrà essere in alcun modo manomessa la segnaletica stradale esistente o non dovrà esserne impedita la visione.

3. Per occupazioni temporanee inferiori ad una giornata lavorativa (a titolo esemplificativo: carico/scarico, rifornimento carburanti uso domestico, potature piante, etc.) l'istanza dovrà essere corredata dalla seguente documentazione:

- a) domanda in bollo con allegata n. 1 marca da bollo per il rilascio dell'autorizzazione;
- b) planimetria in scala 1:10.000 o 1:5.000;
- c) planimetria catastale della zona scala 1:2.000;
- d) piante e sezioni scala 1:100 o 1:200 con l'indicazione della superficie da occupare;
- e) documentazione fotografica del luogo di installazione riportante 100 metri sia da una parte che dall'altra del punto di interesse;
- f) schemi segnaletici come da Decreto 10 luglio 2002 "Disciplinare tecnico relativo agli schemi segnaletici, differenziati per categoria di strada, da adottare per il segnalamento temporaneo".

Art. 29 - Ripristino dello stato dei luoghi e danni procurati dal concessionario

1. Nel caso di decadenza, revoca o rinuncia, il titolare del provvedimento autorizzativo/concessione perde i poteri e le facoltà connesse al provvedimento ed è obbligato all'immediato sgombero ed alla rimessa in pristino dell'area pubblica eventualmente occupata o interessata, di modo che la stessa sia riconsegnata all'Ente gestore della strada nello stato preesistente.

Art. 30 - Obblighi dei frontisti delle strade.

1. I proprietari o soggetti aventi titolo sui fondi e terreni che confinano con il corpo delle strade di competenza della Provincia hanno l'obbligo:

- di tenere regolate le siepi, compresa la vegetazione spontanea, in modo da non restringere o danneggiare le strade e le relative pertinenze, evitando in tal modo di arrecare potenziali pericoli per la pubblica incolumità;
- di tagliare i rami che si dovessero protendere oltre il confine stradale, che nascondano la segnaletica o ne compromettano la leggibilità dalla distanza e dall'angolazione necessaria;

- di rimuovere, nel più breve tempo possibile, ramaglie di qualsiasi specie e dimensione che derivino dai terreni laterali privati qualora per effetto di intemperie, o di qualsiasi altra causa anche naturale, vengano a cadere nelle cunette, fossi, o sul piano stradale;
- di mantenere le siepi vive, impiantate fuori dai centri abitati alla distanza non inferiore ad un metro ed entro i tre metri dal confine stradale, ad un'altezza non superiore ad un metro;
- di verificare la stabilità degli alberi di alto fusto, qualora la loro altezza sia superiore alla distanza dal margine della strada, prevedendone la riduzione di altezza o l'abbattimento se sbandati o secchi;
- di provvedere al mantenimento dell'efficienza idraulica delle opere sottostanti accessi e passi carrabili privati, assicurando il regolare raccordo fra le fosse stradali a cielo aperto;
- di provvedere affinché lo scolo e il deflusso delle acque naturali o piovane dai campi agricoli, dalle pertinenze dei fabbricati e altra opera, anche in caso di piogge cospicue e prolungate, non sia causa di dilavamento ed erosione del terreno con conseguente invasione di fango ed acqua delle sedi stradali pubbliche;
- di non effettuare arature, erpicature, vangature, zappature ed ogni altra analoga lavorazione del terreno, a distanza inferiore a 1,50 metri dal ciglio esterno del fosso di guardia o della cunetta, o dal piede della scarpata se la strada è in rilevato o dal ciglio superiore della scarpata se la strada è in trincea, salva la maggior distanza di effettivo confine stradale e salva maggior distanza prescritta da legge speciale;
- di mantenere le ripe dei fondi laterali alle strade, sia a valle che a monte delle medesime, in stato tale da impedire il franamento o cedimento del corpo stradale, nonché la caduta di massi o altro materiale sulla strada.

2. I frontisti, in caso di inosservanza alle superiori prescrizioni, sono sanzionabili ai sensi del C.d.S. e sono responsabili civilmente e penalmente per danni a terzi.

Art. 31 - Atti vietati

1. Su tutte le strade provinciali e loro pertinenze, è vietato:

- a) danneggiare in qualsiasi modo le opere, le piantagioni e gli impianti che ad esse appartengono, alterare la forma ed invadere od occupare la piattaforma e, le pertinenze o creare comunque stati di pericolo per la circolazione;
- b) danneggiare, spostare, rimuovere o imbrattare la segnaletica stradale ed ogni altro manufatto ad essa attinente;
- c) impedire il libero deflusso delle acque che si scaricano sui terreni sottostanti;
- d) impedire il libero deflusso delle acque nei fossi laterali e nelle relative opere di raccolta e di scarico;
- e) far circolare bestiame, fatta eccezione per quelle locali con l'osservanza delle norme previste sulla conduzione degli animali;
- f) gettare o depositare rifiuti o materiale di qualsiasi specie, insudiciare e imbrattare comunque la strada e le sue pertinenze;
- g) apportare o spargere fango o detriti anche a mezzo delle ruote dei veicoli provenienti da accessi e diramazioni;
- h) scaricare senza regolare concessione, nei fossi e nelle cunette materiali cose di qualsiasi genere o incanalare in essi acque di qualunque natura;
- i) gettare dai veicoli in movimento qualsiasi cosa;
- j) lo spargimento di fango e detriti provenienti dai campi, causato dalla non corretta regimazione delle acque meteoriche anche in situazione di eccezionalità delle precipitazioni.

2. In caso di inosservanza alle superiori prescrizioni, i responsabili sono sanzionabili ai sensi del C.d.S. e sono tenuti civilmente e penalmente per danni a terzi.

Art. 32 - Fasce di rispetto

(rif. artt. 16 e 17 del CdS).

1) Ai sensi dell'art. 16 del CdS ai proprietari o aventi diritto dei fondi confinanti con le proprietà stradali fuori dei centri abitati, salvo quanto espressamente previsto nel regolamento di attuazione del CdS, art. 26, è vietato:

- a) aprire canali, fossi ed eseguire qualunque escavazione nei terreni laterali alle strade;
- b) costruire, ricostruire o ampliare, lateralmente alle strade, edificazioni di qualsiasi tipo e materiale;
- c) impiantare alberi lateralmente alle strade, siepi vive o piantagioni ovvero recinzioni".

2) Fuori dai centri abitati è consentito aprire canali, fossi o eseguire escavazioni ad una distanza dal confine stradale pari alla profondità del canale, fosso o escavazione; ad ogni modo tale distanza non può essere inferiore a 3,00 m. (fig. E)

2bis) Le medesime distanze minime di cui al precedente comma 2 si applicano per la realizzazione strutture precarie quali tettoie per ricovero di autovetture, strutture di sostegno di impianti fotovoltaici, impianti serricoli e qualsiasi altra opera assimilabile alle precedenti. Nel caso specifico, per struttura precaria si intende un manufatto realizzato con struttura portante facilmente smontabile, ancorché saldamente ancorata al suolo (ferro, legno, acc), copertura leggera (teli, pannelli leggeri ecc.) e priva di tamponature perimetrali; è consentita la chiusura con teli di plastica o similari per i solo impianti serricoli.

3) Le distanze minime da rispettare per le nuove costruzioni, per le ricostruzioni conseguenti a demolizioni totali o parziali e per l'ampliamento di costruzioni esistenti sono quelle indicate all'art. 26 comma 2 del regolamento di attuazione del codice della strada (DPR 495/1992), nella successiva fig. F si rappresentano i casi più frequenti nell'ambito del patrimonio viario dell'Ente.

3BIS) In deroga alle distanze di cui al precedente comma 3, è consentita la realizzazione, ovvero la posa in opera prefabbricati, destinati a cabine elettriche per pubblica utilità o a servizio di attività commerciali alla distanza minima di 3,00 m dal confine stradale; tale opera è comunque sempre sub-ordinata all'autorizzazione dell'Ente proprietario della strada.

4) Fuori dai centri abitati è consentito impiantare alberi alla distanza dal confine stradale pari all'altezza massima raggiungibile dallo stesso a completamente del suo ciclo vegetativo e comunque non può essere inferiore a 6,00 m (fig. G)

4bis) Fuori dai centri abitati è consentito impiantare siepi vive di altezza massima di 1,00 m alla distanza minima dal confine stradale di 1,00 m; tale distanza si applica anche:

- per le recinzioni di altezza massima di 1,00m costituite da paletti infissi sul terreno e rete metallica, è vietato l'utilizzo di filo spinato;
- per le recinzioni di altezza massima di 1,00m costituite da paletti infissi su un cordolo emergente non oltre 0,30m dal suolo e rete metallica, è vietato l'utilizzo di filo spinato;
- per muri a secco emergenti non oltre 0,80m dal suolo (fig. G)

4ter) Fuori dai centri abitati è consentito impiantare siepi vive di altezza superiore di 1,00 m alla distanza minima dal confine stradale di 3,00 m; tale distanza si applica anche:

- per le recinzioni di altezza superiore ad 1,00 m costituite da paletti infissi sul terreno e rete metallica, è vietato l'utilizzo di filo spinato;
- per le recinzioni di altezza massima di 1,00m costituite da paletti infissi su un cordolo emergente oltre 0,30m dal suolo e rete metallica, è vietato l'utilizzo di filo spinato. (fig. G)

5) Fuori dai centri abitati è consentito costruire o ricostruire muri di cinta alla distanza minima dal confine stradale di 3,00m per le strade di tipo C ed F e di 5,00m per le strade di tipo A e B.

6) Le opere e le culture preesistenti non sono assoggettate alle prescrizioni contenute nei commi 4, 4bis, 4ter e 5; è consentita la sola manutenzione ordinaria al fine di preservare l'opera o la cultura senza con ciò modificarne le caratteristiche e le misure.

7) Fuori dai centri abitati, in corrispondenza di intersezioni a raso, alle fasce di rispetto per le costruzioni, determinate al precedente comma 3, deve aggiungersi l'area di visibilità determinata dal triangolo avente due lati sugli allineamenti delimitanti le fasce di rispetto, la cui lunghezza misurata a partire dal punto di intersezione degli allineamenti stessi sia pari al doppio delle distanze stabilite nel regolamento ed il terzo lato costituita dal segmento congiungente i punti estremi.

(fig. H)

8) Fuori dai centri abitati, sui lati interni delle curve, le fasce di rispetto vanno determinate nel seguente modo:

a) nei tratti di strada con curvatura di raggio superiore a 250 m si osservano le fasce di rispetto con i criteri indicati ai precedenti commi;

b) nei tratti di strada con curvatura di raggio inferiore o uguale a 250 m, la fascia di rispetto è delimitata verso le proprietà latitanti, dalla corda congiungente i punti di tangenza, ovvero dalla linea, tracciata alla distanza dal confine stradale indicata dai precedenti commi, ove tale linea dovesse risultare esterna alla predetta corda.

(fig. I)

2. In caso di inosservanza alle superiori prescrizioni, i responsabili sono sanzionabili ai sensi del C.d.S. e sono tenuti civilmente e penalmente per danni a terzi.

TITOLO QUARTO - OCCUPAZIONI DI SPAZI ED AREE PUBBLICHE

Art. 33 - Pubblicità sulle strade

Riferimenti normativi: Artt. 1 e 23 C.d.S. – Artt. 47-59 Reg. C.d.S.

1. La pubblicità sulle strade provinciali è disciplinata, oltre che dal “Codice della Strada” D.Lgs. 30/04/1992 – n. 285 (C.d.S.) e del “Regolamento di Esecuzione e di Attuazione del Codice della Strada” D.P.R. del 16 dicembre 1992 n.495 (Reg. C.d.S.) anche dalle disposizioni del presente regolamento.

2. Il presente regolamento disciplina nel rispetto dei principi e dei criteri della normativa gli aspetti della pubblicità lungo, in prossimità e in vista delle strade di proprietà o in gestione della Provincia di Siena, nell'ambito degli obiettivi che la stessa persegue, con particolare riferimento alla sicurezza stradale di cui agli artt. 1 e 23 del Codice della Strada.

3. La pubblicità sulle strade è intesa “lungo” la strada provinciale quando è collocata su suolo demaniale (e quindi entro i confini stradali) o su proprietà privata ma all'interno comunque della fascia di rispetto stradale. Si intende invece l'installazione “in vista” dalla strada provinciale quando la collocazione avviene su aree esterne ai confini stradali ed alle fasce di rispetto, ma comunque orientate con lo scopo di essere viste dagli utenti che transitano sulla strada cui è diretta. La valutazione dovrà tener conto dell'intenzionalità dell'interessato di rendere effettivamente visibile il mezzo pubblicitario dalla strada, oltre che dell'effetto che lo stesso può incidere sulla sicurezza stradale.

Art. 34 - Definizione dei mezzi pubblicitari

Riferimenti normativi: Art. 23 C.d.S. – Art. 47 Reg. C.d.S.

1. **Insegna di esercizio** (art. 47, comma 1, Reg. C.d.S.): scritta in caratteri alfanumerici completata eventualmente da simboli e da marchi, realizzata e supportata con materiali di qualsiasi natura installata nella sede dell'attività a cui si riferisce o nella pertinenza accessoria, anche non esclusiva, della stessa. Fuori dai centri abitati, per ogni sede di attività, può essere installata una sola insegna di esercizio considerandosi ogni altra analoga installazione quale “insegna pubblicitaria” soggetta

alla disciplina di cartelli ed altri mezzi pubblicitari. L'insegna di esercizio può essere luminosa per luce propria o per luce indiretta. Laddove l'insegna di esercizio, o insegna pubblicitaria, sia del tipo "a bandiera", cioè fissata alla struttura di sostegno ad una sola delle estremità laterali, la proiezione a terra della stessa dovrà ricadere all'interno della proprietà privata, non sono perciò ammesse insegne di esercizio a bandiera sovrastanti carreggiata, marciapiede o banchina stradale.

2. Preinsegna (art. 47, comma 2, Reg. C.d.S.): scritta in caratteri alfanumerici completata da freccia di orientamento ed eventualmente da simboli e da marchi, realizzata su manufatto bidimensionale utilizzabile su una o entrambe le facce, finalizzata all'indicazione direzionale della sede dove si svolge una determinata attività e in modo da facilitare il reperimento della stessa comunque nel raggio di 5 km. Non può essere luminosa né per luce propria né per luce indiretta.

3. Sorgente luminosa (art. 47, comma 3, Reg. C.d.S.): qualsiasi corpo illuminante che diffondendo luce illumina aree, fabbricati o manufatti. Le sorgenti luminose di tipo indiretto dovranno essere installate in proprietà privata e la fonte di luce deve essere orientata verso la proprietà privata per evitare ogni rischio di abbagliamento.

4. Cartello pubblicitario (art. 47, comma 4, Reg. C.d.S.): manufatto bidimensionale supportato da idonea struttura di sostegno, con una sola o entrambe le facce finalizzate alla diffusione di messaggi pubblicitari o propagandistici sia direttamente, sia tramite sovrapposizione di altri elementi quali manifesti, adesivi, etc. Può essere luminoso per luce propria o per luce indiretta, limitatamente alle installazioni in centro abitato, laddove sussista idonea illuminazione pubblica. La possibilità di installare un cartello pubblicitario luminoso sarà valutata dall'ufficio competente per ogni singolo caso.

5. Striscione, locandina o stendardo (art. 47, comma 5, Reg. C.d.S.): sono impianti privi di rigidità ed il loro posizionamento è ammesso esclusivamente per installazioni di carattere temporaneo (durata inferiore ad un anno). A seconda della tipologia e dell'iniziativa pubblicizzata si distinguono in:

-Striscioni: ammessi unicamente per la promozione pubblicitaria di manifestazione e spettacoli;

-Locandine e stendardi: ammessi per la promozione pubblicitaria di manifestazioni e spettacoli oltre che per il lancio di iniziative commerciali.

6. Targa "professionale": insegna di esercizio di dimensioni ridotte e superiori a cm. 30x40; di norma indica arti, mestieri, professioni e uffici. Può essere luminosa esclusivamente per luce indiretta.

7. Totem: possono essere installati esclusivamente in proprietà privata, all'interno del recede in cui si svolge l'attività reclamizzata soltanto se opportunamente delimitato da recinzione, muretto o manufatto di altro genere. Sono assimilabili del tutto alle insegne di esercizio e sono soggette alla relativa disciplina anche per quanto attiene i limiti dimensionali di cui all'art. 48, comma 1, Reg. C.d.S. e all'art. 35 del presente Regolamento.

Per il loro posizionamento, ferma restando la distanza minima di metri 3,00, è richiesta una distanza di sicurezza dal limite della carreggiata equivalente all'altezza del dispositivo da installare maggiorato di un franco di sicurezza pari ad 1/3 della altezza totale e comunque non inferiore a mt.1,5.

8. Segno orizzontale reclamistico (art. 47, comma 6, Reg. C.d.S.): non è consentita apposizione di segni orizzontali reclamistici sulla sede stradale e sulle sue pertinenze.

9. Impianti pubblicitari di servizio (art. 47, comma 7, ed art. 51, comma 8, Reg. C.d.S.): sono ammessi esclusivamente all'interno dei centri abitati e nel loro posizionamento occorre tenere conto dei divieti imposti dall'art. 51, comma 3 e delle distanze previste dall'art. 51, comma 4 del Reg. C.d.S. (nel rispetto dell'art. 23, comma 1, del C.d.S.).

10. Pubblicità effettuata con veicoli e rimorchi per conto di terzi: lungo le strade provinciali o in vista di esse non è consentita la pubblicità effettuata con veicoli e rimorchi per conto di terzi.

11. Impianti pubblicitari a messaggio variabile: sia fuori che dentro ai centri abitati non è consentita l'installazione di mezzi pubblicitari a messaggio variabile.

Esulano dalla disciplina del presente regolamento, laddove collocati su suolo privato e salva valutazione in concreto ai sensi del comma 1 dell'art. 23 e ai sensi degli artt. 16-18 C.d.s.:

- a) le **targhe "professionali"** aventi caratteristica di insegna di esercizio (contenenti i riferimenti essenziali dell'attività: nome o denominazione e natura dell'attività) se in aderenza a fabbricato o a recinzione in corrispondenza dello studio o dell'ufficio cui si riferiscono, di dimensioni inferiori a cm. 30x40;
- b) le **bandiere** ed altri **elementi privi di messaggio pubblicitario** opportunamente ancorati;
- c) la **cartellonistica di cantiere** sì come prevista dalla vigente normativa senza che su di essa venga apposto alcun tipo di messaggio pubblicitario e senza ripetizioni.

Art. 35 - Dimensioni

Riferimenti normativi: Art. 23 C.d.S. – Art. 48 Reg C.d.S.

1. I cartelli, le insegne di esercizio e gli altri mezzi pubblicitari se installati fuori dai centri abitati, non devono superare la superficie di sei metri quadrati (6,00 mq.).
2. Le INSEGNE DI ESERCIZIO purché poste parallelamente al senso di marcia dei veicoli o in aderenza ai fabbricati, possono raggiungere la superficie di 20 mq.. Qualora la superficie di ciascuna facciata dell'edificio ove ha sede l'attività sia superiore a 100 mq, è possibile incrementare la superficie dell'insegna di esercizio nella misura del 10% della superficie di facciata eccedente i 100 mq fino al limite di 50 mq. Il parallelismo al senso di marcia deve essere valutato per tutto il tratto di visibilità dell'insegna e per entrambi i sensi di marcia.
3. Le PREINSEGNE hanno forma rettangolare e dimensioni di m. 1,25 x m. 0,25 (con freccia di direzione incorporata). E' ammesso l'abbinamento sulla stessa struttura di sostegno di un numero massimo di sei preinsegne per ogni senso di marcia. Su un palo di sostegno è possibile installare fino a tre preinsegne, per le ulteriori preinsegne è necessario integrare un secondo palo (a cura e spese del nuovo richiedente) per la stabilità dell'impianto pubblicitario. Le autorizzazioni relative all'inserimento di nuove preinsegne nell'impianto originario hanno la scadenza dell'autorizzazione di quest'ultimo; per le successive installazioni viene presentata apposita domanda corredata da attestazione del versamento delle spese di istruttoria, copia della autorizzazione originaria, da copia del nuovo bozzetto e dalla dichiarazione di stabilità riferita all'impianto nel suo complesso.
4. I CARTELLI PUBBLICITARI hanno dimensionamento libero fino ad una superficie massima di 6 mq.
5. Le dimensioni delle insegne, cartelli pubblicitari, preinsegne ed altri mezzi pubblicitari all'interno dei centri abitati, lungo le strade provinciali, sono soggette alle limitazioni dei regolamenti comunali. Laddove i regolamenti comunali in materia di pubblicità sulle strade non siano presenti, ovvero non contengano specifiche in tal senso, si applicano le disposizioni del Codice della Strada.

Art. 36 - Caratteristiche dei cartelli e dei mezzi pubblicitari

Riferimenti normativi: Art. 23 C.d.S. – Art. 49 Reg C.d.S.

1. I cartelli, le insegne di esercizio e gli altri mezzi pubblicitari devono essere realizzati nelle loro parti strutturali con materiali non deperibili e resistenti agli agenti atmosferici.
2. I cartelli, le insegne di esercizio e gli altri mezzi pubblicitari devono avere sagoma regolare (es. rettangolare, quadrata...), che in ogni caso non può essere quella di disco o di triangolo. Per ogni singola posizione deve essere installata una unica struttura di sostegno con unico pannello (monofacciale o bifacciale). Fanno eccezione gli impianti di preinsegne per i quali, ad una unica posizione, è consentito l'abbinamento sulla stessa struttura di sostegno di un numero massimo di sei preinsegne per ogni senso di marcia nella modalità indicata al comma 3 del precedente Art. .

3. Per strutture complesse di cui all' art. 49, comma 3, Reg. C.d.S. oltre alla documentazione di cui all'art. 7.1 del presente regolamento, dovrà essere allegata anche idonea documentazione attestante la regolarità alla normativa di settore.

Art. 37 - Ubicazione dei mezzi pubblicitari: “distanze minime - divieti assoluti – criteri geometrici”

Riferimenti normativi: Art. 23 C.d.S. – Art. 51 Reg. C.d.S. - Art. 49 e 153 D.Lgs del 2004, n. 42

1. “distanze minime”

Per il posizionamento/collocazione dei mezzi pubblicitari devono essere rispettate le disposizioni del Codice della Strada, del Reg. Att. C.d.S. ed altresì le seguenti:

a) le distanze si applicano nel senso delle singole direttrici di marcia. Nel caso di installazione di impianto pubblicitario bifacciale, questa Amministrazione si riserva di procedere alla valutazione di conformità ai sensi dell' art. 23, comma 1, del Codice della Strada. in termini di sicurezza stradale, qualora sul lato opposto della strada sia presente - in corrispondenza o in prossimità dell' impianto da autorizzare - segnaletica stradale di pericolo, di prescrizione o di indicazione. Sono escluse dal calcolo delle distanze dei segnali stradali di indicazione quelli relativi alla progressiva distanziometrica (art. 129 Reg. Att. C.d.S.) e quelli di localizzazione territoriale (art. 134 Reg. Att. C.d.S.); in ogni caso i mezzi pubblicitari non debbono impedirne la visibilità;

b) Per le strade extraurbane con limite di velocità permanente non superiore a 50 Km/h, fermi i divieti di cui all'art.51, comma 3, Reg. Att. CdS, la distanze di cui alla lett. e) e la distanza di cui al successivo comma 2, punto 2.a, lett. a), i cartelli, le insegne di esercizio e gli altri mezzi pubblicitari si collocano in conformità all'art.51, comma 4, Reg. Att. CdS, ad eccezione di quei tratti di strada individuati con provvedimento del Dirigente Settore Strade, da adottarsi entro trenta giorni dall'entrata in vigore della presente norma regolamentare, per i quali, in ragione di particolari condizioni di sicurezza, si dovranno rispettare le seguenti distanze minime:

- 50 **metri** prima dei segnali stradali di pericolo e di prescrizione, degli impianti semaforici e delle intersezioni;

- 25 **metri** dagli altri cartelli e mezzi pubblicitari, dai segnali di indicazione e dopo i segnali stradali di pericolo e di prescrizione, gli impianti semaforici e le intersezioni.

In tali tratti, le autorizzazioni eventualmente già rilasciate in conformità al comma 4 dell'art.51 Reg. Att.CdS, ma a distanze inferiori di quelle sopra indicate, restano valide fino alla loro scadenza ed il rinnovo è subordinato all'adeguamento a cura e spese dell'interessato entro il termine di decorrenza del rinnovo stesso.

c) Le norme di cui ai commi 2 e 4 ed il divieto di cui al comma 3, lettera c), art. 51 Reg. Att. C.d.S., non si applicano per le insegne di esercizio collocate in posizione parallela al senso di marcia dei veicoli e poste in aderenza a fabbricati esistenti, oppure fuori dai centri abitati collocate in posizione parallela al senso di marcia dei veicoli e ad una distanza non inferiore a mt.3,00 dalla carreggiata, oppure dentro ai centri abitati collocati in posizione parallela al senso di marcia dei veicoli e ad una distanza fissata dal regolamento comunale, sempreché siano rispettate le disposizioni dell' art. 23, comma 1, Codice della Strada (art.51, comma 5, Reg. Att. C.d.S.).

Nel caso di insegne di esercizio parallele all'asse stradale, il divieto di installazione di cui all'Art. 51, comma 3, lettera b), Reg. Att. C.d.S. può essere disatteso nell'ipotesi in cui dentro ai centri abitati e nei tratti di strada extraurbani di cui alla precedente lettera b), l'installazione ricada fuori dall'area dell'intersezione come definita dal successivo comma 3, lettera c), e richiamato dal comma 2, lettera d) del presente Art.; e che sia comunque rispettata una distanza dal limite della carreggiata di almeno mt. 25,00 dentro ai centri abitati e nei tratti di strada extraurbani di cui alla precedente lettera b), e, fuori dai centri abitati, una distanza dal limite della carreggiata pari ad almeno mt. 100,00. Per il posizionamento parallelo al senso di marcia dei veicoli, ferma restando la distanza minima di metri 3,00, è richiesta una distanza di sicurezza dal limite della carreggiata

equivalente all'altezza del dispositivo da installare maggiorato di un franco di sicurezza pari ad 1/3 dell'altezza totale e comunque non inferiore a mt.1,5.

d) Le distanze di cui ai commi 2 e 4, art. 51 Reg. Att. C.d.S., ad eccezione di quelle relative alle intersezioni e di quella da altri impianti pubblicitari, non si applicano per i cartelli ed altri mezzi pubblicitari collocati in posizione parallela al senso di marcia dei veicoli e posti per tutta la loro superficie in aderenza a fabbricati, oppure fuori dai centri abitati collocati in posizione parallela al senso di marcia dei veicoli e ad una distanza non inferiore a mt.3,00 dal limite della carreggiata, ed dentro ai centri abitati collocati in posizione parallela al senso di marcia dei veicoli ed alla distanza stabilita dal regolamento comunale, sempreché siano rispettate le disposizioni dell' art. 23, comma 1, Codice della Strada (art. 51, comma 6, Reg. Att. C.d.S.). Nel caso di cartelli ed altri mezzi pubblicitari paralleli all'asse stradale, il divieto di installazione di cui all' Art. 51, comma 3, lettera b), Reg. Att. C.d.S. può essere disatteso nell'ipotesi in cui dentro ai centri abitati e nei tratti di strada extraurbani di cui alla precedente lettera b), l'installazione ricada fuori dall'area dell' intersezione come definita dal successivo comma 3, lettera c), e richiamato dal comma 2, lettera d) del presente Art. ; e che sia comunque rispettata una distanza dal limite della carreggiata di almeno mt. 25,00 dentro ai centri abitati e nei tratti di strada extraurbani di cui alla precedente lettera b), e, fuori dai centri abitati, una distanza dal limite della carreggiata pari ad almeno mt. 100,00. Per il posizionamento parallelo al senso di marcia dei veicoli, ferma restando la distanza minima di metri 3,00, è richiesta una distanza di sicurezza dal limite della carreggiata equivalente all'altezza del dispositivo da installare maggiorato di un franco di sicurezza pari ad 1/3 dell'altezza totale e comunque non inferiore a mt.1,5.

e) Distanza dalle curve: nei tratti di strada extraurbani, per tutte le curve la cui geometria richiami una delle casistiche annoverate alla successiva definizione di curva (comma 3, lettera f), deve essere rispettata la distanza minima di mt. 100 dal punto di tangenza del lato interno della curva, di norma, la distanza di mt. 50 dal punto di tangenza del lato esterno della curva (tranne i casi previsti dall'art. 51 comma 5 Reg. Att. C.d.S.).

f) In considerazione di quanto stabilito dall'art. 51, comma 13, Reg. Att. C.d.S. per gli IMPIANTI DI PREINSEGNE posizionati entro un raggio di 500 metri dalle intersezioni, si precisa che fermo restando il divieto di installazione entro i 100 metri prima della intersezione è ammesso il posizionamento in deroga alle distanze minime prima dei segnali stradali pari allo spazio di avvistamento previsto per essi e, dopo i segnali stradali, pari al 50% dello stesso spazio. Rispetto agli altri cartelli o mezzi pubblicitari deve essere mantenuta una distanza minima di 100 m.

2. "divieti"

2.a - Sia dentro che fuori dai centri abitati è sempre vietato installare cartelli, insegne di esercizio ed altri mezzi pubblicitari:

a) a meno di mt. 3 dal limite della carreggiata [succ. comma 3, lettera a)], salva la deroga di cui all'art. 51, comma 2, ultima parte; salve le diverse determinazioni contenute nei regolamenti comunali per i centri abitati e, limitatamente a tratti di strada in rettilineo, laddove siano presenti barriere di sicurezza (guard-rail). In tale ultimo caso l'installazione sarà consentita a mt. 1,5 dal margine esterno del guard-rail e, di norma, ad una distanza non inferiore a mt. 10 dall'inizio della barriera.

b) sulle isole di traffico delle intersezioni canalizzate ed al centro delle rotatorie;

c) sulle corsie esterne alle carreggiate, sulle cunette e sulle pertinenze di esercizio delle strade che risultano comprese tra carreggiate contigue;

d) in corrispondenza delle intersezioni. Il divieto si applica oltre che all'area della intersezione (vedi definizione) anche alle isole di intersezione e di rotatoria, ed alle fasce di pertinenza;

e) lungo il lato interno ed il lato esterno dell'intero sviluppo di curve planimetriche con raggio inferiore o uguale a 250 mt, compreso l'area interposta tra la curva stessa e la corda tracciata tra i due punti di tangenza, e delle curve segnalate con idonea segnaletica stradale atta ad indicare "curva

pericolosa” (Art. 86 Reg.Att.C.d.S), nonché quelle segnalate sul posto con “delineatore di curva stretta o di tornante” (art. 174 Reg.Att.C.d.S.), “delineatori modulari di curva” (art. 174 Reg. Att. C.d.S.). Nell’ipotesi in cui vi sia abbinato il pannello integrativo riportante la “estesa” si considera la singola curva in relazione al relativo raggio di curvatura

f) sulle scarpate stradali sovrastanti la carreggiata in terreni di qualsiasi natura e pendenza superiore a 45°;

g) in corrispondenza dei raccordi verticali concavi e convessi segnalati ad eccezione dei casi disciplinati dall’art.51, comma 5, Reg. Att. C.d.S.: il divieto deve intendersi per entrambi i sensi di marcia in tutta l’area compresa tra i due segnali di “dosso” (art. 85 Reg.Att.C.d.S.) o “cunetta” (art. 85 Reg. Att. C.d.S.);

h) sulle barriere stradali;

i) sui ponti e sottoponti non ferroviari;

j) sui cavalcavia stradali e loro rampe;

k) sui parapetti stradali, sulle barriere di sicurezza e sugli altri dispositivi laterali di protezione e di segnalamento;

l) in corrispondenza di fossi e scoli in quanto intralciano l’ordinaria e straordinaria manutenzione degli stessi e ne compromettono la funzionalità;

m) sui bordi dei marciapiedi e dei cigli stradali;

n) in prossimità dei passaggi a livello: il divieto riguarda i singoli sensi di marcia per la sola parte in avvicinamento alla strada ferrata ad eccezione delle insegne di esercizio poste parallelamente al senso di marcia dei veicoli ed in aderenza ai fabbricati.

2.b - Lungo le strade o in vista di esse è vietato collocare mezzi pubblicitari che per dimensioni, forma, colori, disegno e ubicazione possano:

a) generare confusione con la segnaletica stradale;

b) rendere difficile la comprensione della segnaletica stradale o ridurne la visibilità o l’efficacia;

c) arrecare disturbo visivo agli utenti della strada o distrarne l’attenzione con conseguente pericolo per la sicurezza della circolazione;

d) costituire ostacolo o, comunque, impedimento alla circolazione delle persone invalide;

e) produrre abbagliamento.

3. “criteri geometrici” - Si definiscono:

a) Limite della carreggiata: (distanza dalla carreggiata) è costituito dal limite esterno della striscia di margine della carreggiata, in mancanza di quest’ultimo è costituito dalla linea di termine dalla pavimentazione stradale;

b) Area dell’intersezione: (corrispondenza dell’intersezione) intera area in cui si intersecano le diramazioni viarie che determinano l’intersezione stessa. Fanno parte dell’area dell’intersezione la relativa segnaletica orizzontale, l’isola centrale e le isole spartitraffico delle intersezioni a rotatoria: in quest’area e nelle laterali fasce di pertinenza non è consentita alcuna forma di installazione pubblicitaria. Restano escluse da tale divieto, in quanto non considerabili impianti pubblicitari al fine del presente Regolamento, le targhe riportanti il logo e/o la denominazione dei soggetti che curano, anche indirettamente, la manutenzione del verde dell’anello centrale;

c) Distanza dall’intersezione: E’ la distanza tra il mezzo pubblicitario ed il punto di tangenza tra il rettilineo su cui è collocato il cartello e l’arco di raccordo dell’intersezione oppure la distanza tra il mezzo pubblicitario e l’inizio dell’area d’intersezione come sopra definita

d) Distanza dal ciglio entro cui la Provincia si deve esprimere con autorizzazione (fuori centro abitato) o nulla osta (entro centro abitato): 300 mt. dal limite della carreggiata, oltre questa distanza non si rilascia autorizzazione o nulla osta.

e) Intersezioni con strade comunali: in linea con il punto precedente, tutti i mezzi pubblicitari richiesti su strada comunale, sia in ambito urbano che in ambito extraurbano, che distano più di 50

m. dal limite della carreggiata, non necessitano di nulla osta da parte dell'Amministrazione provinciale.

f) Curva: in base all'Art. 3, comma 1, punto 20), viene denominata curva "raccordo longitudinale fra due tratti di strada rettilinei, aventi assi intersecantisi, tali da determinare condizioni di limitata visibilità". In base alla suddetta definizione si specifica che gli elementi fondamentali da tenere in considerazione sono prevalentemente due:

- la variazione planimetrica del tratto stradale rettilineo;
- la limitata visibilità.

Sono ricomprendibili in questa fattispecie tutte le curve per le quali è stata necessaria la segnalazione del pericolo con segnaletica e tutte le curve con raggio di curvatura minore o uguale di 250 metri.

Nell'ipotesi che sia abbinato il pannello integrativo riportante l' "estesa" (Modello II 2 - art 83) si considera la singola curva in relazione al relativo raggio di curvatura.

Non è possibile autorizzare alcun mezzo pubblicitario lungo il lato interno ed il lato esterno dell'intero sviluppo della curva e su tutta l'area compresa tra la curva stessa e la linea immaginaria (corda) passante tra i due punti di tangenza (punto di tangenza = punto di contatto tra il tratto rettilineo e quello curvo). Per tutte le curve la cui geometria richiami una delle casistiche sopra esposte, deve essere rispettata la distanza minima di 100 m. dal punto di tangenza del lato interno della curva e, di norma, la distanza di m. 50 dal punto di tangenza del lato esterno della curva (tranne i casi previsti dall'art. 51, comma 5, Reg. Att.C.d.S.).

Il riscontro positivo effettuato dal Servizio preposto alla viabilità della Provincia di Ragusa mediante la propria struttura con apposito verbale di constatazione verrà effettuato 60 giorni dopo l'avvenuta installazione del manufatto.

2. In caso di inosservanza alle superiori prescrizioni, i responsabili sono sanzionabili ai sensi del C.d.S. e sono tenuti civilmente e penalmente per danni a terzi.

Art. 38 - Vincoli storici ed artistici, paesaggistici e ambientali

1. Ai sensi dell'art.49 del D.lgs. n.42/2004 "Codice dei Beni Culturali", è vietato collocare o affiggere cartelli o altri mezzi di pubblicità sugli edifici e sulle aree tutelati come beni culturali. Il collocamento o l'affissione possono essere autorizzati dal soprintendente qualora non danneggino l'aspetto, il decoro o la pubblica fruizione di detti immobili. L'autorizzazione è trasmessa, a cura degli interessati, agli altri enti competenti all'eventuale emanazione degli ulteriori atti abilitativi.

2. Lungo le strade site nell'ambito o in prossimità dei beni indicati al comma 1, è vietato collocare cartelli o altri mezzi di pubblicità, salvo autorizzazione rilasciata ai sensi della normativa in materia di circolazione stradale e di pubblicità sulle strade e sui veicoli, previo parere favorevole della soprintendenza sulla compatibilità della collocazione o della tipologia del mezzo di pubblicità con l'aspetto, il decoro e la pubblica fruizione dei beni tutelati.

3. In relazione ai beni indicati al comma 1, il Soprintendente, valutatene la compatibilità con il loro carattere artistico o storico, rilascia o nega il nulla osta o l'assenso per l'utilizzo ai fini pubblicitari delle coperture dei ponteggi predisposti per l'esecuzione di interventi di conservazione, per un periodo non superiore alla durata dei lavori. A tal fine alla richiesta di nulla osta o di assenso deve essere allegato il contratto di appalto dei lavori medesimi.

4. Ai sensi dell'art.153 del D.lgs. n.42/2004 "Codice dei Beni Culturali", nell'ambito e in prossimità dei beni paesaggistici indicati nell'art.134 del succitato Codice, è vietata la posa in opera di cartelli o altri mezzi pubblicitari se non previa autorizzazione all'amministrazione competente, che provvede su parere vincolante, salvo quanto previsto dall'art.146,co.5, del soprintendente. Decorsi inutilmente i termini previsti all'art.146,co.8, senza che sia stato reso il prescritto parere, l'amministrazione competente procede ai sensi del co.9 del medesimo art.146 del Codice dei Beni Culturali.

5. Lungo le strade site nell'ambito e in prossimità dei beni indicati al comma 4, è vietata la posa in opera di cartelli o altri mezzi di pubblicità, salvo autorizzazione rilasciata ai sensi della normativa in materia di circolazione stradale e di pubblicità sulle strade e sui veicoli, previo parere favorevole preventivo del soprintendente sulla compatibilità della collocazione o della tipologia del mezzo di pubblicità con i valori paesaggistici degli immobili o delle aree soggetti a tutela.

Art. 39 - Stazioni di rifornimento di carburante

Riferimenti normativi: Art. 23 C.d.S. – Art. 51 e 52 Reg. C.d.S.

1. Nelle aree destinate a stazione di rifornimento di carburante, può essere autorizzata la collocazione per ogni senso di marcia di una sola insegna di esercizio a bandiera. Eventuali ulteriori bandiere dovranno essere collocate all'interno dell'area di servizio, in posizione arretrata rispetto al fronte strada.

2. La superficie delle insegne di esercizio a bandiera di seguito disciplinate, è la superficie comprensiva del marchio aziendale, dei servizi, e dei prezzi.

3. Fuori dai centri abitati, nel posizionamento di insegne di esercizio a bandiera, deve essere sempre rispettata una distanza minima di mt. 3,00 dal limite della carreggiata.

4. Dentro ai centri abitati, in presenza di elementi di protezione quali muretti o guard-rail, le insegne di esercizio a bandiera con superficie complessiva inferiore o uguale a 4 mq, devono rispettare la distanza dal limite della carreggiata stabilita dal regolamento comunale ferma restando la valutazione di sicurezza ai sensi dell'art. 23, comma 1, Codice della Strada

5. In assenza di specifico regolamento comunale o di elementi di protezione (non costituiscono protezioni sufficienti marciapiedi, siepi e semplici cordoli rialzati), deve comunque essere rispettata la distanza minima di mt. 3,00.

6. Qualora, sia dentro che fuori dai centri abitati, l'insegna di esercizio a bandiera abbia superficie compresa tra 4,00 mq e 6,00 mq dovrà essere rispettata una distanza minima di mt. 3,00 dal limite della carreggiata.

7. Qualora, sia dentro che fuori dai centri abitati, l'insegna di esercizio a bandiera abbia superficie superiore a 6,00 mq, la stessa dovrà essere collocata parallela al senso di marcia e dovrà essere rispettata una distanza minima dal limite della carreggiata equivalente all'altezza del dispositivo da installare maggiorato di un franco di sicurezza pari ad 1/3 dell'altezza totale e comunque non inferiore a mt. 1,5.

8. La proiezione a terra dell'insegna di esercizio a bandiera dovrà ricadere rigorosamente all'interno della proprietà privata: per il perseguimento di tale scopo questa amministrazione potrà disporre la rotazione della bandiera all'interno dell'area di servizio.

9. Qualora oltre all'insegna di esercizio a bandiera, siano richieste altre forme di pubblicità interne all'area di servizio, dovrà essere effettuata la verifica della superficie totale prevista dall'art. 52, comma 1, Reg. Att. C.d.S.

10. All'interno dei centri abitati si applicano le disposizioni previste dai regolamenti comunali. Laddove i regolamenti comunali in materia di pubblicità sulle strade non siano presenti, ovvero non contengano specifiche in tal senso, valgono le disposizioni del Codice della Strada.

Art. 40 - Esposizione di striscioni, locandine e stendardi - pubblicità temporanea - Pubblicità effettuata con veicoli e rimorchi

Riferimenti normativi: Art. 23 C.d.S. – Art. 51 comma 10 Reg. Att. C.d.S. - Art. 23 C.d.S. – Art. 57 Reg. Att. C.d.S.

1. Il periodo di esposizione di striscioni, stendardi e locandine è limitato al periodo di svolgimento dell'attività e/o iniziativa promossa, oltre che alla settimana precedente ed alle 24 ore successive.

2. Per il loro posizionamento devono essere rispettate le distanze e i divieti vigenti per le installazioni permanenti (previste ai commi 2, 3 e 4 dell'art. 51 Reg. Att. C.d.S) fanno eccezione le distanze dagli altri mezzi pubblicitari che si riducono rispettivamente a 50 metri per i tratti extraurbani e 12,5 metri per i tratti urbani.
3. Ai fini dell'installazione dei suddetti impianti è necessario presentare istanza secondo le modalità dell'art. 7 del presente Regolamento.
4. Le domande, per essere prontamente evase, devono essere presentate con almeno 30 gg. di anticipo rispetto all'inizio del periodo di esposizione richiesto.
5. La pubblicità sui veicoli è disciplinata dall'art.23 Codice della Strada e dall'art.57 Reg. Att. C.d.S. Si applicano in ogni caso le norme di cui all'art. 158 Codice della Strada.

Art. 41 – Tipologie segnali di indicazione

41.1 - Segnali che forniscono indicazioni di servizi utili

Riferimenti normativi: Art. 136 Reg. Att. C.d.S.

1. I segnali che forniscono indicazioni di servizi utili devono essere collocati in conformità alle specifiche fattispecie previste dai commi 2-21 dell'art. 136 Reg. Att. C.d.S. in prossimità del servizio segnalato, salvo che il cartello sia integrato da una freccia indicante la direzione da seguire e comunque entro un raggio di 5000 metri dalla sede dell'esercizio. Possono essere abbinati ad un pannello integrativo modello II.1/a del Reg. Att. C.d.S. indicante la distanza in metri tra il segnale ed il servizio indicato. I segnali di cui ai commi 13 e 14 dell'art. 136 succitato sono installati in strade extraurbane per indicare esercizi ubicati fuori dal centro abitato. Nelle autorizzazioni possono motivatamente inserirsi speciali deroghe, prescrizioni e condizioni dirette a garantire la sicurezza ed il buon regime della circolazione stradale.
2. Ove su detti segnali sia riportata la denominazione dell'esercizio, gli stessi sono soggetti al pagamento del Canone e la scadenza delle relative autorizzazioni è triennale.
3. La Provincia ha la facoltà di valutare l'opportunità dell'installazione qualora vengano presentate più richieste per la stessa zona e qualora si ravvisi una compromissione della sicurezza della circolazione e dell'efficienza della restante segnaletica. Alla Provincia compete anche la valutazione circa l'utilità oggettiva della presenza del segnale richiesto, consentendosi, di norma, l'installazione di un solo segnale di servizio utile per ogni senso di marcia dell'ultima arteria stradale di competenza che conduce all'attività segnalata. Nella valutazione della utilità oggettiva rientra anche la considerazione circa la possibilità per il soggetto interessato di valersi degli ordinari mezzi pubblicitari.
4. I segnali di che trattasi sono prodotti e installati a cura e spese dell'interessato. Devono essere prodotti da ditte autorizzate ai sensi dell' art. 193 del D.P.R. 495/92 e per l'installazione si fa applicazione dell'art.81, comma 2, Reg. Att. C.d.S. Non deve essere compromessa la sicurezza stradale e non deve essere pregiudicata la visibilità della segnaletica stradale.
5. I suddetti segnali se indicanti logo e/o nome di attività privata sono soggetti al rispetto di una distanza da altri mezzi pubblicitari pari ad almeno 100 metri prima e 150 metri dopo gli stessi. La denominazione può essere riportata nello spazio sottostante il simbolo.
6. La procedura per l'installazione dei suddetti segnali è regolamentata dall'art. 7 del presente regolamento
7. L'autorizzazione è rilasciata dal Servizio Demanio. L'autorizzazione contiene i criteri tecnici per l'installazione.

41.2 - Indicazioni territoriali.

Riferimenti normativi: Art. 134, comma 1, lettera d), Reg. Att. C.d.S.

1. La segnaletica territoriale è disciplinata dall'art. 134 Reg. Att. C.d.S. Si distingue in segnaletica di indicazione e segnaletica di localizzazione. Tali segnali possono essere posti in posizione autonoma e singola, come segnali di direzione isolati, o come segnali di localizzazione, ma in tal caso non devono interferire con l'avvistamento e la visibilità dei segnali di pericolo, di prescrizione e di indicazione. Devono essere installati unicamente sulle strade che conducono direttamente al luogo segnalato, e salvo casi di impossibilità, a non oltre 10 km di distanza dal luogo. I simboli relativi a queste indicazioni sono rappresentati fra quelli previsti dal Regolamento CdS alle figure da II.100 a II.231, compatibili con la natura del segnale di che trattasi. Nelle autorizzazioni possono motivatamente inserirsi speciali deroghe, prescrizioni e condizioni dirette a garantire la sicurezza ed il buon regime della circolazione stradale.

2. La procedura per l'installazione dei suddetti segnali è regolamentata dall'art. 7 del presente regolamento

3. L'autorizzazione è rilasciata dal Servizio Demanio. L'autorizzazione contiene i criteri tecnici per l'installazione. In ogni caso:

a) i segnali territoriali devono essere realizzati in conformità alla normativa di settore e munito delle prescritte certificazioni;

b) quelli di indicazione devono avere la punta a freccia, ovvero forma rettangolare per i centri abitati, e le dimensioni previste per la relativa tipologia;

c) devono avere pellicola con caratteristiche di rifrangenza classe 2;

d) devono avere fondo di colore marrone;

e) iscrizioni, lettere e simboli devono essere conformi alle prescrizioni di cui all'art. 125 Reg. Att. C.d.S; in particolare si devono utilizzare caratteri di scrittura in alfabeto normale minuscolo con le sole iniziali in alfabeto normale maiuscolo;

f) nei segnali territoriali di indicazione, a fianco al nome della località, deve essere riportata la distanza in chilometri espressa in cifre ed un solo eventuale decimale;

g) il retro dei segnali deve essere di colore neutro opaco;

h) sul retro dei segnali devono essere chiaramente indicati:

- l'ente proprietario della strada;

- il nome della ditta che ha fabbricato il segnale;

- l'anno di fabbricazione;

- gli estremi del certificato di conformità del prodotto come prescritto dalla vigente normativa.

4. Il soggetto autorizzato alla installazione del segnale territoriale non potrà opporsi alla installazione di ulteriore segnaletica territoriale specificamente autorizzata su richiesta di altri soggetti fino al completamento dell'impianto. Tutti i soggetti autorizzati sono responsabili in egual misura della stabilità e della manutenzione dell'impianto che non sia di proprietà pubblica, rispondendo in tale ultimo caso della manutenzione e della stabilità dell'ancoraggio alla struttura portante del proprio pannello segnaletico.

5. E' ammesso l'abbinamento sullo stesso impianto di un numero massimo di sei segnali. Su un palo di sostegno è possibile installare fino a tre segnali, per gli ulteriori è necessario integrare un secondo palo. Sul medesimo impianto possono installarsi nuovi segnali solo previa autorizzazione e nei limiti della stessa. Per ottenere l'autorizzazione relativa all'ulteriore segnale deve essere presentata ordinaria domanda indicando l'impianto esistente. La dichiarazione di stabilità sarà riferita all'impianto nel suo complesso.

6. Le disposizioni di cui al presente Art. si applicano anche ai fini dell'autorizzazione per l'installazione di indicazioni turistiche e per i luoghi di pubblico interesse di cui, rispettivamente, alle lettere a) ed e) dell'art.134 Reg. Att. C.d.S.

41.3 - Indicazioni industriali, artigianali, commerciali.

Riferimenti normativi: Art. 134, comma 1, lettera b), Reg. C.d.S.

1. La disciplina dei segnali di che trattasi è contenuta all'art. 134, commi 5-8, Reg. Att. C.d.S. Gli stessi segnali possono essere installati, a giudizio dell'ente proprietario della strada, qualora per la configurazione dei luoghi e della rete stradale si reputi utile l'impianto di un sistema segnaletico informativo di avvio alle zone di attività, purché non compromettano la sicurezza della circolazione e la efficacia della restante segnaletica. Ove non esista una zona di attività concentrate, l'uso di segnali di avvio ad una singola azienda è consentito sulle strade extraurbane se l'azienda stessa è destinazione od origine di un consistente traffico veicolare.

2. Ai sensi del comma 8 del citato art.134 Reg.Att. C.d.S possono essere autorizzati segnali dove sia riportata la denominazione dell'esercizio o il logotipo. Tali autorizzazioni vengono rilasciate ai fini del buon regime della circolazione e della sicurezza stradale. L'autorizzazione è rilasciata per la durata di anni nove.

3. La procedura per l'installazione dei suddetti segnali è regolamentata dall'art. 7 del presente regolamento

4. L'autorizzazione è rilasciata dal Servizio Demanio. L'autorizzazione contiene i criteri tecnici per l'installazione.

5. I segnali devono essere realizzati in conformità alla normativa di settore, munito delle prescritte certificazioni e contenenti nel retro le diciture di legge.

41.4 - Indicazioni alberghiere.

Riferimenti normativi: Art. 134, comma 1, lettera c), Reg. C.d.S.

1. La disciplina dei segnali di che trattasi è contenuta all'art. 134, commi 9-11, Reg. Att. C.d.S.

2. I segnali di indicazione alberghiera devono far parte di un sistema unitario ed autonomo di segnalamento di indicazione qualora, a giudizio dell'ente proprietario della strada, sia utile segnalare l'avvio ai vari alberghi.

3. Ai sensi del comma 10 del citato art. 134 Reg. Att. C.d.S., la segnaletica di indicazione alberghiera comprende:

a) un segnale con funzione di preavviso di un punto o di un ufficio di informazioni turistico-alberghiere o del segnale di informazione di cui alla lettera b) seguente

b) un segnale di informazione generale sul numero, categoria ed eventuale denominazione degli alberghi;

c) una serie di segnali specializzati di preavviso e direzione, posti in sequenza in posizioni autonome e non interferenti con la normale segnaletica di indicazione, per indirizzare l'utente sull'itinerario di destinazione;

4. La procedura per l'installazione dei suddetti segnali è regolamentata dall'art. 7 del presente regolamento

5. L'autorizzazione è rilasciata dal Servizio Demanio. L'autorizzazione contiene i criteri tecnici per l'installazione. In ogni caso: ogni variazione di indicazioni, che dovrà riguardare il sistema unitario di segnalazione, è soggetta a preventiva autorizzazione. Su un palo di sostegno è possibile installare fino a tre segnali, per gli ulteriori è necessario integrare un secondo palo. Per ottenere l'autorizzazione relativa all'ulteriore segnale deve essere presentata ordinaria domanda indicando l'impianto esistente e le consequenziali modifiche da apportarsi eventualmente –a cura e spese dell'interessato- ai collegati segnali facenti parte del sistema unitario. La dichiarazione di stabilità sarà riferita all'impianto nel suo complesso.

6. I segnali devono essere realizzati in conformità alla normativa di settore, munito delle prescritte certificazioni e contenenti nel retro le diciture di legge.

Art. 42 – Altre occupazioni

42.1 - Trasporti eccezionali - Domanda per il rilascio dell'autorizzazione

1. Chiunque voglia ottenere l'autorizzazione per il rilascio di trasporti eccezionali deve presentare domanda in bollo, sottoscritta dal legale rappresentante dell'impresa di trasporto o dal proprietario del veicolo, almeno 15 giorni prima della data in cui deve avvenire il trasporto o della data da cui si chiede la decorrenza dell'autorizzazione.

2. La domanda deve contenere:

a) dati costruttivi del veicolo (marca, modello, targa, telaio, massa complessiva e per assi, dimensioni);

b) dati necessari alla individuazione del richiedente e della sua dotazione di mezzi tecnici eventualmente necessari per effettuare il trasporto;

c) schema grafico longitudinale, trasversale e planimetrico, riportante la configurazione del veicolo o complesso veicolare, e la distribuzione del carico sugli assi;

d) elenco delle strade o dei tronchi di strade interessate al transito e planimetria catastale dettagliata del transito eccezionale;

e) numero dei viaggi, la presunta data di effettuazione o il periodo di tempo per cui si chiede l'autorizzazione;

f) descrizione del carico e del suo eventuale imballaggio;

g) dichiarazione sottoscritta dal legale rappresentante della società o impresa di trasporto o del proprietario del veicolo, di essere in regola con le autorizzazioni richieste per l'esercizio dell'attività di trasporto in conto terzi; la dichiarazione non è necessaria per le imprese che costruiscono veicoli eccezionali o per chi effettua trasporti in conto proprio;

h) dichiarazione con cui il titolare si impegna a rispettare tutte le prescrizioni imposte sotto pena di decadenza dell'efficacia dell'autorizzazione;

i) dichiarazione di aver verificato la percorribilità di tutto l'itinerario, con particolare riferimento all'inscrivibilità in curva del veicolo o del complesso veicolare;

j) per i trasporti eccedenti in altezza, occorre la dichiarazione di aver verificato che sull'intero percorso non esistono linee elettriche che determinano un franco inferiore a 40 cm. e opere d'arte (ponti, ecc.) con un franco inferiore a 20 cm. rispetto all'intradosso.

3. Alla domanda devono essere allegati i seguenti documenti:

- copia della carta di circolazione con dichiarazione che la stessa è copia conforme all'originale;

- ricevuta attestante il pagamento delle spese di istruttoria;

- ricevuta attestante il pagamento dell'indennizzo per la maggiore usura della strada secondo l'importo di cui all'art. 18 del Regolamento di attuazione;

- copia autentica in conto proprio o dell'autorizzazione per trasporto in conto terzi;

- n. 1 marca da bollo per il rilascio dell'autorizzazione;

- copia della richiesta di commissione della ditta per conto della quale è effettuato il trasporto (al fine di verificare le caratteristiche dell'oggetto trasportato ed il suo peso).

4. Il provvedimento d'autorizzazione deve essere rilasciato per il periodo indicato dal richiedente, purché siano stati rispettati i termini minimi di presentazione della domanda. Qualora la domanda sia incompleta od occorra il nullaosta dei comuni o delle altre Province, il termine di 15 giorni decorre dal giorno dell'integrazione degli stessi.

5. Per il rilascio di autorizzazioni relative a macchine agricole ed operatrici previsto dall'art.104 Codice della Strada e dagli artt. 265 e ss. del Regolamento di attuazione la domanda di autorizzazione deve riportare:

- a) i dati identificativi del richiedente;
- b) l'indicazione dei Comuni nel cui ambito territoriale si intende far circolare la macchina;
- c) il disegno riprodotto lo schema longitudinale e trasversale del veicolo col suo carico (solo nel caso di trasporto di macchine agricole eccezionali su rimorchi agricoli)

6. Alla domanda deve essere allegata una marca da bollo per il rilascio di autorizzazione, una copia fotostatica fronte-retro di un documento di riconoscimento e una copia della carta di circolazione conforme all'originale o del certificato di idoneità tecnica.

7. L'autorizzazione verrà rilasciata entro 10 giorni dalla data di presentazione della domanda, salvo la necessità di acquisire il nullaosta di altri enti.

8. Il veicolo convoglio dovrà circolare con scorta tecnica secondo le disposizioni del Codice della Strada e salve le speciali prescrizioni imposte con il provvedimento conclusivo.

42.2 - Riprese cinematografiche

1. In caso di richieste per riprese cinematografiche dovrà essere presentata apposita domanda in bollo all'Ente proprietario corredata dalla prova dell'eseguito pagamento della somma relativa alle spese di istruttoria e del Canone dovuto per occupazione temporanea di suolo pubblico di cui all'Allegato B al presente regolamento.

2. Dovrà inoltre essere versata la somma dovuta a titolo di cauzione di cui al precedente art. 9 del presente regolamento.

3. La Provincia potrà valutare di volta in volta, in base al tipo di riprese da autorizzare, se aumentare o diminuire la somma dovuta a titolo di cauzione, in considerazione di tutte le circostanze del caso.

42.3 - Competizioni sportive su strada e manifestazioni motoristiche

1. Le norme per le **competizioni sportive su strada** sono regolate dall'art. 9 del Codice della Strada.

2. Per le gare ciclistiche l'Ente proprietario rilascia apposito nulla osta solo dopo il parere favorevole del responsabile di zona del servizio strade che dovrà valutare la percorribilità dei tratti interessati in ordine al tipo e al grado di manifestazione.

3. Per le competizioni in cui è previsto il collaudo di cui all'art 9, comma 4, del Codice della Strada, al sopralluogo dovrà intervenire il responsabile di zona del servizio strade interessato.

4. Per le gare con veicoli a motore il rilascio dell'autorizzazione è subordinato al versamento della cauzione e delle spese di istruttoria. Il deposito cauzionale copre eventuali danni subiti dalle strade e loro pertinenze e potrà essere svincolato solo dopo il ripristino dello stato dei luoghi e dopo il riscontro positivo effettuato dall'ufficio con apposito verbale di constatazione.

5. L'istanza in bollo deve pervenire entro 60 giorni dalla data prevista per lo svolgimento della manifestazione e deve contenere l'elenco delle strade o dei tronchi di strade interessate alla manifestazione e planimetria catastale dettagliata.

6. L'autorizzazione è subordinata altresì alla stipula di un contratto di assicurazione per responsabilità civile ai sensi dell'art. 124 del Codice delle Assicurazioni e dell'art 9 del Codice della Strada, a copertura di danni causati a persone e cose causati dallo svolgimento della manifestazione.

7. L'organizzatore della manifestazione deve inoltre sottoscrivere un impegno di assunzione degli obblighi di ripristino dello stato dei luoghi.

TITOLO QUINTO - DISCIPLINA DEL CANONE

Parte I: Determinazione del Canone, esenzioni e riduzioni e versamento

Art. 43 - Soggetto tenuto al pagamento del canone

1. Il Canone è dovuto al Libero Consorzio Comunale di Ragusa dal titolare dell'autorizzazione o della concessione per l'occupazione ovvero, in mancanza, dal soggetto che effettua l'occupazione o la diffusione dei messaggi pubblicitari in maniera abusiva.
2. Nel caso di una pluralità di occupanti di fatto (abusivi), gli stessi sono tenuti in solido al pagamento del Canone.
3. Il Canone è indivisibile e il versamento dello stesso, nella fattispecie di contitolarità di autorizzazione/concessione viene effettuato indifferentemente da uno dei contitolari in base ai principi della solidarietà nell'obbligazione tra i condebitori, così come previsto dall'Art. 1292 del codice civile. Per semplicità attuativa, la domanda diretta ad ottenere l'autorizzazione/concessione, in caso di più proprietari/interessati, è sottoscritta da tutti e indica il soggetto che deve figurare come primo intestatario quale destinatario di tutte le notificazioni e comunicazioni in via amministrativa. Il provvedimento di autorizzazione/concessione indicherà nominativamente il primo intestatario e tutti i titolari.
4. In caso di occupazione o diffusione relative al condominio, compete all'amministratore l'obbligo del versamento del Canone dovuto in quanto rappresentante ex lege (art.1131 c.c.) del condominio.

Art. 44 - Determinazione della superficie di occupazione

1. La misura della superficie di occupazione è determinata sulla base di quanto indicato nell'atto di concessione o autorizzazione. Va espressa in via ordinaria da un'unica misura complessiva che tiene conto della tipologia di occupazione e delle dimensioni individuali dei mezzi di occupazione. In casi particolari essa è indicata analiticamente in relazione ai singoli mezzi di occupazione.
2. Nel caso di occupazione di soprassuolo, la superficie di occupazione è costituita dalla proiezione verticale al suolo del mezzo di occupazione.
3. Le superfici di occupazione di cui al comma 1 sono espresse in metri quadrati, salvo che per la particolarità dell'occupazione non sia più adeguato il metro lineare e quelle inferiori al metro quadrato si arrotondano per eccesso al metro quadrato.
4. Nel caso di ponteggi, non sono soggette a tassazione le strutture paraschegge, mentre per i ponteggi a sbalzo, la superficie di occupazione si calcola in ragione della proiezione.

Art. 45 - Occupazioni con passi carrabili o accessi carrabili

1. Fatte salve le disposizioni dell'art.22 del Codice della Strada, sono considerati passi carrabili quei manufatti costituiti generalmente da listoni di pietra od altro materiale o da appositi intervalli lasciati nei marciapiedi o, comunque, da una modifica del piano stradale intesa a facilitare l'accesso

dei veicoli alla proprietà privata. Rientrano nella definizione di accessi carrabili gli accessi "a filo" con il manto stradale, cosiddetti "a raso".

2. Ai fini dell'applicazione del Canone, la superficie di occupazione dei passi o accessi carrabili si determina moltiplicando la larghezza del dell'accesso misurata in corrispondenza al cancello, per la profondità convenzionale di un metro lineare.

3. In ogni caso, ove i contribuenti non abbiano interesse ad utilizzare i passi o accessi carrabili, possono ottenerne l'abolizione con apposita domanda alla Provincia. La messa in pristino dell'assetto stradale è effettuata a spese del richiedente e fino a quella data il Canone rimane comunque dovuto.

4. Il canone relativo all'occupazione con i passi o accessi carrabili può essere definitivamente assolto mediante il versamento, in qualsiasi momento, di un importo pari a venti annualità dello stesso. L'affrancamento vale anche nei confronti dei successivi proprietari dell'immobile cui il passo carrabile è asservito.

5. Ai fini della compiuta determinazione del Canone i passi carrabili si distinguono in:

- per uso agricolo o civile abitazione
- per impianti di rifornimento carburante
- per attività commerciali industriali spettacolo o pubbliche riunioni

Art. 46 - Identificazione Occupazioni con passi carrabili o accessi carrabili

I passi e gli accessi carrabili, anche quelli esenti, sono individuati a cura dell'intestatario con apposita targhetta identificativa o segnale di "passo carrabile-divieto di sosta" di cui alla fig. II 78 art. 120 del D.P.R. 16.12.1992. n. 495. Deve essere indicato l'Ente proprietario della strada che rilascia l'autorizzazione, il numero e l'anno del rilascio.

Art. 47 - Criteri determinativi della tariffa del Canone per le occupazioni

1. Per le occupazioni di cui al comma 819, lettera a) della Legge n.160/2019, il Canone è determinato, in base alla durata, alla superficie di occupazione, espressa in metri quadrati, alla tipologia e alle finalità, alla zona occupata del territorio provinciale
2. Il canone può essere maggiorato qualora oneri ordinariamente a carico dell'occupante derivanti dall'occupazione del suolo pubblico, sono adempiuti dalla Provincia, giusta determinazione del responsabile del procedimento.
3. Non sono soggette al Canone le occupazioni che in relazione alla medesima superficie di riferimento siano complessivamente inferiori a un metro quadrato.
4. Nel caso di più occupazioni da parte dello stesso soggetto, anche della stessa natura, di misura superiore al metro quadrato, il Canone si determina autonomamente per ciascuna di esse. Qualora si tratti di occupazioni inferiori a un metro quadrato, poste nella medesima area di riferimento, si dà luogo al cumulo delle diverse occupazioni ed il totale è arrotondato all'unità superiore.
5. Gli importi sono rivalutati annualmente in base all'indice ISTAT dei prezzi al consumo rilevati al 31 dicembre dell'anno precedente.

Art. 48 - Occupazioni con condutture, cavi ed impianti in genere

1. Per le occupazioni permanenti del territorio provinciale, con cavi e condutture, da chiunque effettuata per la fornitura di servizi di pubblica utilità, quali la distribuzione ed erogazione di energia elettrica, gas, acqua, calore, servizi di telecomunicazione e radiotelevisivi e di altri servizi a rete, il canone è determinato nella misura del 20 per cento dell'importo risultante dall'applicazione della misura unitaria di tariffa pari a euro 1,50 per il numero complessivo delle utenze presenti nei Comuni nell'ambito territoriale provinciale. In ogni caso l'ammontare del canone dovuto a ciascun ente non può essere inferiore a euro 800,00.
2. Il canone è comprensivo degli allacciamenti alle reti effettuati dagli utenti e di tutte le occupazioni di suolo pubblico con impianti direttamente funzionali all'erogazione del servizio a rete. Il soggetto tenuto al pagamento del canone ha diritto di rivalsa nei confronti degli altri utilizzatori delle reti in proporzione alle relative utenze. Il numero complessivo delle utenze è quello risultante al 31 dicembre dell'anno precedente. All'uopo il soggetto tenuto al Canone deve presentare specifica dichiarazione alla Provincia via PEC, o tramite apposita piattaforma, con la puntuale indicazione delle utenze entro il 31 dicembre di ciascun anno ed effettuare entro il 30 aprile dell'anno successivo il versamento del Canone annuo dovuto in un'unica soluzione.
3. Gli importi sono rivalutati annualmente in base all'indice ISTAT dei prezzi al consumo rilevati al 31 dicembre dell'anno precedente.
4. Nel caso di occupazioni temporanee di spazio pubblico, relative a cantieri stradali, per la posa in opera e manutenzione di condutture, cavi ed impianti in genere, la superficie di occupazione è determinata tenendo conto della misura dello scavo da effettuare, delle superfici delimitate dalle installazioni di protezione e delle aree destinate ai materiali di risulta e di cantiere, accumulati per la realizzazione degli impianti stessi. La durata delle suddette occupazioni è determinata in base ai tempi necessari per l'esecuzione di tutte le fasi di lavorazione (scavo, installazione, rinterro, ripristino pavimentazione ecc.).
5. Costituisce autonoma occupazione rispetto a quella indicata al co.2 quella effettuata a mezzo antenne e tralicci e comunque con qualsiasi altro manufatti e impianti non direttamente funzionali all'erogazione del servizio a rete.
6. E' fatto obbligo al titolare della concessione per impianti a rete di rimuovere i medesimi a propria cura e spese qualora siano di ostacolo all'esecuzione di lavori stradali.

Art. 49 - Tariffe annuali e tariffe temporanee/giornaliere

1. La tariffa standard annua, comunque modificabile ai sensi del comma 817 dell'Articolo 1 della legge 160/2019, nel caso in cui l'occupazione si protragga per l'intero anno solare, è quella indicata al comma 826 della medesima legge pari ad € 30,00 al metro quadrato;
2. Per le occupazioni del sottosuolo la predetta tariffa standard annua è ridotta ad un quarto. Per le occupazioni del sottosuolo con serbatoi tale tariffa si applica fino a una capacità dei serbatoi non superiore a tremila litri; per i serbatoi di maggiore capacità, la tariffa è aumentata di un quarto per ogni mille litri o frazione di mille litri. E' ammessa la tolleranza del 5 per cento sulla misura della capacità.

3. Per le occupazioni realizzate con griglie e intercapedini si applica la tariffa standard annuale con facoltà di affrancamento dal Canone versando una tantum all'atto del rilascio della concessione l'importo pari a cinque volte la tariffa.
4. La tariffa standard giornaliera, comunque modificabile ai sensi del comma 817 dell'Art. 1 della legge 160/2019, nel caso in cui l'occupazione si protragga per un periodo inferiore all'anno solare, è quella indicata al comma 827 della medesima legge, pari ad € 0,60 al metro quadrato.
5. La valutazione del maggiore o minore importo, rispetto alle tariffe standard, tenuto conto della disponibilità dell'area, del vantaggio ricavabile da essa da parte del concessionario e/o titolare dell'autorizzazione in ragione della tipologia e finalità dell'occupazione, del sacrificio imposto alla collettività per la sottrazione dell'area all'uso pubblico e dell'impatto ambientale è effettuata utilizzando predeterminati coefficienti di maggiorazione o di riduzione indicati nell'Allegato B al presente regolamento.
6. Le tariffe finali per metro quadrato per durata e tipologia di occupazione sono indicate nel prospetto "Tariffe" di cui all'allegato B parte integrante e sostanziale del presente regolamento.
7. I coefficienti di valutazione e/o maggiorazioni sono quelli indicati nell'allegato B al presente regolamento. Gli stessi potranno essere modificati per le annualità successive con delibera dell'Organo Assembleare
8. La durata dell'occupazione permanente decorre dal giorno successivo a quello di rilascio della concessione e per l'occupazione temporanea dalla data di inizio indicata nel provvedimento autorizzatorio.
9. Gli importi della tariffa finale sono rivalutati annualmente in base all'indice ISTAT dei prezzi al consumo rilevati al 31 dicembre dell'anno precedente.

Art. 50 - Regole per la quantificazione del Canone

1. Per le occupazioni permanenti il canone è dovuto, quale obbligazione autonoma, per ogni anno o frazione di anno solare successivo per cui si protrae l'occupazione; la misura del canone è determinata moltiplicando la tariffa standard annua di legge tenuto conto delle riduzioni obbligatorie e previste dal presente regolamento x coefficiente valore economico in base alla classificazione delle strade ed aree pubbliche x coefficiente specifico per tipologia e finalità in ragione dell'attività del concessionario x metri quadri (o metri lineari).
2. Per le occupazioni o le diffusioni aventi inizio nel corso dell'anno, la durata dell'occupazione ai fini dell'applicazione della tariffa si determina comunque in anni solari interi, considerando come annuale anche il periodo dell'ultimo anno qualora inferiore a 365 gg.
3. Per le occupazioni e le esposizioni pubblicitarie temporanee il canone è calcolato moltiplicando la tariffa standard giornaliera x coefficiente valore economico in base alla classificazione delle strade ed aree pubbliche x coefficiente specifico per tipologia e finalità in ragione dell'attività del concessionario x metri quadri (o metri lineari).

Art. 51 - Riduzioni del Canone

1. Sono previste le seguenti **riduzioni per le occupazioni**:
 - a) 90 per cento della superficie eccedente i mille metri quadrati derivanti da un unico atto di concessione o autorizzazione;



- b) 40 per cento della superficie per le occupazioni realizzate con installazione di attrazioni giochi e divertimenti dello spettacolo viaggiante;
- c) 50 per cento delle tariffe giornaliere riportate nell'allegato B) del presente regolamento per le occupazioni di durata superiore a 14 giorni e fino a 29 giorni;
- d) 75 per cento delle tariffe giornaliere riportate nell'allegato B) del presente regolamento per le occupazioni di durata superiore a 29 giorni. L'applicazione della presente riduzione non è cumulabile con la riduzione prevista dalla precedente lettera c).

Art. 52 - Esenzioni per legge e regolamentari

1. Sono esenti dal Canone:

- a) le occupazioni effettuate dallo Stato, dalle regioni, province, città metropolitane, comuni e loro consorzi, da enti religiosi per l'esercizio di culti ammessi nello Stato, da enti pubblici di cui all'Art. 73, comma 1, lettera c), del testo unico delle imposte sui redditi, di cui al D.P.R. 917/1986, per finalità specifiche di assistenza, previdenza, sanità, educazione, cultura e ricerca scientifica;
- b) le occupazioni con le tabelle indicative delle stazioni e fermate e degli orari dei servizi pubblici di trasporto, nonché i mezzi la cui esposizione sia obbligatoria per norma di legge o regolamento, purché di superficie non superiore ad un metro quadrato, se non sia stabilito altrimenti;
- c) le occupazioni occasionali di durata non superiore a quella che è stabilita nei regolamenti di polizia locale;
- d) le occupazioni con impianti adibiti ai servizi pubblici nei casi in cui ne sia prevista, all'atto della concessione o successivamente, la devoluzione gratuita al comune al termine della concessione medesima;
- e) le occupazioni di aree cimiteriali;
- f) le occupazioni con condutture idriche utilizzate per l'attività agricola;
- g) le insegne di esercizio di attività commerciali e di produzione di beni o servizi che contraddistinguono la sede ove si svolge l'attività cui si riferiscono, di superficie complessiva fino a 5 metri quadrati;
- h) i passi carrabili, le rampe e simili destinati a soggetti portatori di handicap.
- i) Gli accessi pedonali

Art. 53 - Modalità e termini per il versamento

- 1. Per le occupazioni permanenti, il pagamento del Canone relativo al primo anno solare di concessione/autorizzazione deve essere effettuato in un'unica soluzione contestualmente al

rilascio del titolo amministrativo; per gli anni successivi il canone va corrisposto in autoliquidazione entro il 30 aprile.

2. Per le occupazioni temporanee, il pagamento del Canone deve essere effettuato in un'unica soluzione contestualmente al rilascio della concessione/autorizzazione.
3. Per le occupazioni di cui all'art.3 comma 3 il pagamento del Canone alla Provincia deve precedere il rilascio del nulla osta
4. Con delibera di Consiglio (ovvero Decreto Presidenziale) i termini ordinari di versamento del canone, per le occupazioni sia permanenti che temporanee, possono essere differiti o sospesi per i soggetti obbligati interessati da gravi calamità naturali, epidemie, pandemie e altri eventi di natura straordinaria ed eccezionale.
5. In caso di variazione della titolarità della concessione e/o dell'autorizzazione, fermo restando le ulteriori prescrizioni previste dal presente regolamento, il nuovo titolare rimane obbligato in solido con il precedente titolare per il pagamento dell'intero importo del Canone maturato fino alla data del subingresso e non ancora corrisposto dal precedente titolare.
6. Il versamento del Canone è effettuato direttamente alla Provincia secondo le disposizioni di cui all'art. 1 comma 835 della legge 160/2019, con arrotondamento all'euro per difetto se la frazione è inferiore a 49 centesimi ovvero per eccesso se superiore a detto importo.
7. Non si fa luogo al versamento del canone se l'importo da versare è uguale o inferiore a euro 20,00. Tale importo non deve essere considerato come franchigia.



TITOLO QUINTO - DISCIPLINA DEL CANONE

Parte II: accertamento, indennità, sanzioni, riscossione coattiva, rimborsi, contenzioso, disciplina finale e transitoria

Art. 54 - Accertamento

1. La Provincia tramite il Responsabile della gestione demanio, provvede alla verifica ed all'accertamento dell'entrata, al recupero dei canoni non versati alle scadenze e all'applicazione delle indennità per occupazioni abusive di suolo pubblico abusive mediante notifica ai soggetti tenuti al versamento del Canone apposito atto finalizzato alla riscossione con l'intimazione ad adempiere all'obbligo di pagamento degli importi indicati entro 60 giorni dalla notifica, ai sensi del co.792 dell'art.1 della Legge n.160/2019.
2. L'atto di cui al comma 1 acquista efficacia di titolo esecutivo decorsi 60 giorni dalla notifica, senza la preventiva notifica della cartella di pagamento di cui al D.P.R. 602/1973 o dell'ingiunzione fiscale di cui al R.D. 639/1910.
3. Non si procede all'emissione di atto di accertamento esecutivo qualora l'ammontare dovuto, comprensivo di canone, sanzioni, indennità e interessi, risulta inferiore a euro 20,00 con riferimento ad ogni annualità, salvo che il credito derivi da ripetuta violazione degli obblighi di versamento del canone stesso effettuati dal medesimo soggetto.
4. All'attività di riscossione si applicano comunque le disposizioni previste dal comma 792 dell'art. 1 della Legge n. 160/2019 e successive modifiche ed integrazioni per come previsto al successivo art. 56 del presente Regolamento.

Art. 55 - Sanzioni e indennità

1. Alle occupazioni considerate abusive ai sensi del presente regolamento, si applicano sia le indennità sia le sanzioni previste dall'Art. 1, comma 821, lettere g) e h) della Legge n. 160/2019 e precisamente:
 - a) l'indennità pari al canone maggiorato del suo 50%, considerando permanenti le occupazioni e la diffusione di messaggi pubblicitari realizzate con impianti o manufatti di carattere stabile e presumendo come temporanee le occupazioni e la diffusione di messaggi pubblicitari effettuate dal trentesimo giorno antecedente la data del verbale di accertamento, redatto da competente pubblico ufficiale;
 - b) la sanzione amministrativa pecuniaria di importo pari al doppio della stessa, ferme restando quelle stabilite dall'Art. 20, commi 4 e 5, del D.Lgs. 285/1992 (Codice della Strada).
2. Nei casi di occupazione e diffusione di messaggi pubblicitari realizzate abusivamente, l'accertatore intima al trasgressore, nel processo verbale di contestazione della violazione, la cessazione del fatto illecito, la rimozione dell'occupazione o del mezzo pubblicitario e il

ripristino dello stato dei luoghi. Gli oneri derivanti dalla rimozione sono a carico del contravventore e sono recuperate con il procedimento di riscossione coattiva previsto nell'Art. 50 del presente regolamento.

3. Le altre violazioni alle disposizioni contenute nel presente regolamento sono punite con l'applicazione della sanzione amministrativa pecuniaria, nella misura da euro 25,00 a euro 500,00 ai sensi dell'Art. 7-bis del D.Lgs. 267/2000, con l'osservanza delle disposizioni di cui al Capo 1, sez.I e II della L. n. 689/1981. Rimane salva l'applicazione delle sanzioni previste dall'Art. 21, commi 4 e 5, e dall'Art. 23 del codice della strada.
4. Nei casi di omesso, parziale o tardivo versamento del canone alla scadenza, è prevista l'applicazione della sanzione amministrativa pari ad un punto percentuale del canone per ogni giorno di ritardo fino al trentesimo. Per ritardi superiori ai 30 giorni si applica la sanzione pari al 30 per cento dell'ammontare del canone. La sanzione non potrà comunque essere inferiore a euro 25,00, né maggiore a euro 500,00 nel rispetto della legge 689/1981 e nella misura fissata dall'Art. 7-bis del D.Lgs. 267/2000.
5. Le sanzioni di cui ai commi precedenti, fatta eccezione per quelle relative alla violazione del codice della strada, sono irrogate mediante l'atto di cui all'Art. 1, comma 792, della Legge n. 160/2019.
6. La richiesta di regolarizzazione dell'occupazione e/o della diffusione abusiva, attraverso la presentazione di rituale domanda di concessione e/o autorizzazione non è ammessa se non si è previamente regolarizzato il versamento di tutte le somme dovute, ivi comprese le sanzioni, anche quelle del Codice della Strada, conseguenziale all'abuso.
7. E' a carico del richiedente e del titolare dell'autorizzazione/concessione ogni responsabilità civile, penale ed amministrativa verso terzi e pp.aa. per danni di qualsiasi natura e violazioni di legge comunque collegati al titolo autorizzativo/concessorio richiesto e/o rilasciato con diritto di manleva della Provincia ove dovesse essere chiamata a riponderne.

Art. 56 - Riscossione coattiva

1. L'accertamento e la irrogazione delle somme dovute e non pagate alle scadenze fissate nel presente regolamento viene effettuata con la procedura di cui all'Art. 1, comma 792, della legge n.160/2019.
2. Con le stesse modalità di cui al comma 1, sono recuperate le spese sostenute dalla Provincia per la rimozione di materiali, manufatti, impianti e mezzi nonché il ripristino dello stato dei luoghi in caso di occupazioni e diffusione di messaggi pubblicitari realizzate abusivamente. Tale recupero può avvenire sia contestualmente al recupero delle somme di cui al comma 1, che con altro atto ex art.1 co.792, della legge n.160/2019.

Art. 57 - Interessi

1. La misura annua degli interessi applicati sugli atti di accertamento è fissata nella misura pari al tasso degli interessi di mora di cui all'Art. 1284 del codice civile, con decorrenza dal giorno in cui sono divenuti esigibili. Gli stessi sono calcolati con maturazione giorno per giorno.

2. In caso di omesso o parziale versamento del canone si applicano gli interessi di mora (solo sull'importo del canone e dell'eventuale indennità, escluse le sanzioni) dal giorno successivo la scadenza di pagamento fino alla data di emissione dell'atto di accertamento esecutivo. In caso di tardivo versamento gli interessi di mora si applicano dal giorno successivo la scadenza di pagamento fino alla data dell'avvenuto pagamento. Per le occupazioni, gli interessi di mora si applicano dal giorno successivo la data di scadenza del termine di pagamento dell'indennità.

Art. 58 - Rimborsi

1. Le richieste di rimborso di quanto indebitamente versato devono essere presentate con apposita istanza debitamente documentata entro il termine quinquennale di prescrizione di cui all'Art. 2948 del codice civile da computarsi dalla data del versamento ritenuto non dovuto.
2. La Provincia deve evadere le suddette richieste emettendo un provvedimento di accoglimento o di rigetto entro il termine di 180 giorni decorrenti dalla data di presentazione dell'istanza. Non si procede al rimborso di somme inferiori a euro 20,00.
3. I rimborsi, esclusivamente per le somme pagate e non dovute per l'anno in corso, possono essere riscossi anche attraverso compensazione con somme dovute nello stesso anno.
4. Sulle somme rimborsate spettano gli interessi di mora, con maturazione giorno per giorno, soltanto a decorrere dalla scadenza del termine di 180 giorni previsto dal precedente comma 2.

Art. 59 - Contenzioso

1. Le controversie riguardanti il procedimento amministrativo della concessione o autorizzazione, disciplinate dal presente regolamento, sono riservate alla giurisdizione esclusiva del giudice amministrativo.
2. Le controversie concernenti l'applicazione del canone restano riservate all'autorità giudiziaria ordinaria (Foro competente Tribunale di Ragusa).

Art. 60 - Disposizioni finali e transitorie

1. Il presente regolamento entra in vigore a far data dall'adozione della relativa deliberazione di approvazione. Le tariffe entrano in vigore dal giorno 1/1/2021.
2. Per quanto non disposto dal presente regolamento si applicano le disposizioni di legge e regolamentari vigenti.
3. E' abrogata ogni altra norma regolamentare emanata dall'Ente contraria o incompatibile con quelle del presente regolamento.
4. Per le occupazioni e le esposizioni pubblicitarie in corso alla data di entrata in vigore del presente regolamento, il periodo temporale a decorrere dalla predetta data e fino alla loro scadenza, è disciplinato dalle disposizioni del presente Regolamento per quanto attiene la sola tariffazione.

ALLEGATO A - Ripartizione del territorio provinciale per zone

Tipo	N.	Denominazione	Estensione (m) tratto di competenza	Categoria
S.P.	1	ACATE DIRILLO	5.640	1
S.P.	2	VITTORIA ACATE S.PIETRO	13.257	1
S.P.	3	SOTTOCHIARAMONTE ACATE	15.700	1
S.P.	4	COMISO GRAMMICHELE	9.512	1
S.P.	5	VITTORIA CANNAMELLITO PANTALEO	15.068	1
S.P.	7	COMISO CHIARAMONTE	11.665	1
S.P.	8	CHIARAMONTE MALTEMPO	3.470	1
S.P.	10	ANNUNZIATA MALTEMPO	9.395	1
S.P.	11	MONTEROSSO BUCCHERI	6.500	2
S.P.	12	GIARRATANA BUCCHERI	8.480	2
S.P.	13	BEDDIO TRESAURO PIOMBO	16.457	1
S.P.	14	CASTIGLIONE TRESAURO	4.640	1
S.P.	15	PIOMBO PACE CAMMARANA	6.490	1
S.P.	18	VITTORIA PIOMBO	5.764	1
S.P.	19	PIOMBO-SCOGLITTI	1.700	1
S.P.	20	COMISO S.CROCE	12.650	1
S.P.	21	STRADA DI ACCESSO ALLA STAZ. FERR. DI DONNAFUGATA	5.820	2
S.P.	23	RAGUSA IBLA NOTO 2° TRATTO	2.720	2
S.P.	25	RAGUSA M.DI RAGUSA	18.200	1
S.P.	28	MODICA FAVAROTTA	5.540	2
S.P.	31	SCOGLITTI ALCERITO	13.920	1
S.P.	34	S. ALESSANDRA ISPICA ROSOLINI	2.030	2
S.P.	36	S. CROCE M.DI RAGUSA	3.831	1
S.P.	37	SCICLI S.CROCE	16.680	2
S.P.	38	BETLEM PIANO CECI	5.350	2
S.P.	39	SCICLI DONNALUCATA	3.500	2
S.P.	40	SCICLI SAMPIERI	8.300	2
S.P.	41	SCICLI ISPICA	4.880	2
S.P.	42	CAITANA SCICLI	4.980	1
S.P.	44	POZZALLO SAMPIERI (INTERNA)	3.570	2

an

S.P.	45	BUGILFEZZA POZZALLO	7.250	1
S.P.	46	ISPICA POZZALLO	5.670	1
S.P.	49	ISPICA PACHINO	8.545	1
S.P.	51	MODICA PASSO GATTA	2.365	2
S.P.	54	MODICA SCICLI (FIUMELATO)	4.630	1
S.P.	55	GIARRATANA NOTO	9.606	2
S.P.	56	S. MARCO CAVA D'ALIGA	5.824	2
S.P.	57	GIARRATANA PALAZZOLO	4.950	1
S.P.	59	MODICA GIARRATANA	18.280	1
S.P.	60	RAGUSA MALAVITA S. CROCE	15.590	1
S.P.	61	FIUMARIE FILIPPA	1.560	2
S.P.	62	BIVIO MALTEMPO BIVIO GIARRATANA	10.100	1
S.P.	63	M. DI RAGUSA DONNALUCATA (LIT.)	1.670	1
S.P.	64	DONNALUCATA CAVA D'ALIGA	5.780	1
S.P.	65	CAVA D'ALIGA SAMPIERI	4.825	1
S.P.	66	POZZALLO SAMPIERI (LITORANEA)	9.320	1
S.P.	67	POZZALLO MARZA	14.080	1
S.P.	75	SCICLI S. GIOVANNI AL PRATO	4.077	2
S.P.	78	MAGGIO CADDAME' FERRANTE	6.000	2
S.P.	80	DONNAFUGATA GENISI	7.400	2
S.P.	81	S. GAROFALO POZZILLO FICAZZA	8.900	2
S.P.	82	MORTILLA SERRAVALLE	560	1
S.P.	84	GENOVESE ARIZZI	2.000	1
S.P.	85	S. CROCE SCOGLITTI	10.000	1
S.P.	89	M. DI RAGUSA DONNALUCATA (INT.)	7.520	2
S.P.	94	CIMITERO MODICA MANGIAGESO	4.675	2
S.P.	95	SCICLI SPINAZZA GIARDINELLI	6.430	2
S.P.	96	S. GIOVANNI AL PRATO BUGILFEZZA	2.215	2
S.P.	102	CAMMARANA SCOGLITTI (LITORANEA)	1.950	2
S.P.	105	CAMMARANA SCOGLITTI (INTERNA)	3.100	1
S.P.	119	LINCINO SPINAZZA DONNALUCATA	6.900	2
S.P.	121	RECUPERO S.MARIA DEL FOCALLO	290	2
S.P.	122	CALAMARIERI GERRANTINI PIANI	9.085	2
S.P.	124	CIRCONVALLAZIONE DI S. CROCE	1.690	1

S.P.	127	INTER. M. DI RAGUSA DONNALUCATA	4.120	1
S.P.	128	CIRCONVALLAZIONE M.DI RAGUSA - P.SECCA	1.000	1
S.P.	129	Collegamenti SS 514 - SS 115 - Aeroporto di Comiso	3.500	1
S.R.	25	PUNTA SECCA MAGHIALONGA	1.250	2
S.R.	61	SPINAZZELLA FERRANTE	2.220	2
S.R.	62	ARIZZA FORBICE PALMENTELLA	2.220	2
S.R.	63	FICAZZA PALMA	5.000	2
S.R.	65	ARIZZA MARE	365	2
S.R.	73	SPINAZZA PIANO GRANDE	1.750	2
S.R.	75	IUNGI ARIZZA	3.590	2
S.R.	76	SCICLI CASE S.FRANCISCIELLO	2.750	2
S.R.	78	FORBICIARA	1.225	2
S.R.	81	TRIPPATORE	615	2
S.R.	82	FONTANA NUOVA EREDITA' PALMA	4.315	2
S.R.	83	CASELUNGHE PAGLIARELLI BRUCA	3.180	2
S.R.	84	BRUFFALORA CORVO CAVA D'ALIGA	4.125	2
S.R.	100	PANTANO GERARDO	4.024	2

dh

ALLEGATO B - Tariffe tipologia, finalità ed attività dell'occupante

1) spese di istruttoria/segreteria/sopralluoghi € 50,00

2) per ogni sopralluogo successive al primo € 25,00

Occupazione, anche abusiva, delle aree appartenenti al demanio o al patrimonio indisponibile dell'Ente e degli spazi soprastanti o sottostanti il suolo Pubblico.

1) Tariffa standard di riferimento per occupazione per l'intero anno solare: € 30,00 per metro quadrato.

2) Tariffa standard giornaliera per occupazione per un periodo inferiore all'anno solare: € 0,60 per metro quadrato.

TIPOLOGIA OCCUPAZIONI	Strade 1^ cat.	Strade 2^ cat.
OCCUPAZIONI SUOLO PUBBLICO PERMANENTI		
A) Occupazioni permanenti con Accessi o Passi carrabili		
Accessi carrabili (la tariffa standard viene moltiplicata per un coefficiente di adattamento per l'invarianza con le tariffe previgenti, riferito alle strade di 2^ categoria, con incremento del 10% per le strade di 1^ cat.):		
- ad uso agricolo o casa di civile abitazione (coeff. Invarianza 0.50)	16,50	15,00
- per impianti di rifornimento carburanti (coeff. Invarianza 0.83)	33,00	25,00
- per attività commerciali, industriali, spettacolo o pubbliche riunioni (1.33)	44,00	40,00
B) Occupazioni Permanenti Soprassuolo		
Infrastrutture e/o attraversamenti sede stradale	33,00	30,00
C) Occupazioni Permanenti Sottosuolo		
Infrastrutture e/o attraversamenti sede stradale (tariffa standard ridotta a un quarto riferito alle strade di 2^ categoria, con incremento del 10% per le strade di 1^ cat.)	8,25	7,50
D) Impianti pubblicitari in genere		
Impianti pubblicitari (tariffa standard per le strade di 2^ categoria, con incremento del 10% per le strade di 1^ cat.)	33,00	30,00
E) Occupazione permanente di suolo pubblico non rientrante nelle precedenti categorie	33,00	30,00
OCCUPAZIONE TEMPORANEA DI SUOLO PUBBLICO		
Spazi soprastanti e sottostanti il suolo provinciale (tariffa standard per le strade di 2^ categoria, con incremento del 10% per le strade di 1^ cat.)	0,72	0,60

Figure

Figura A

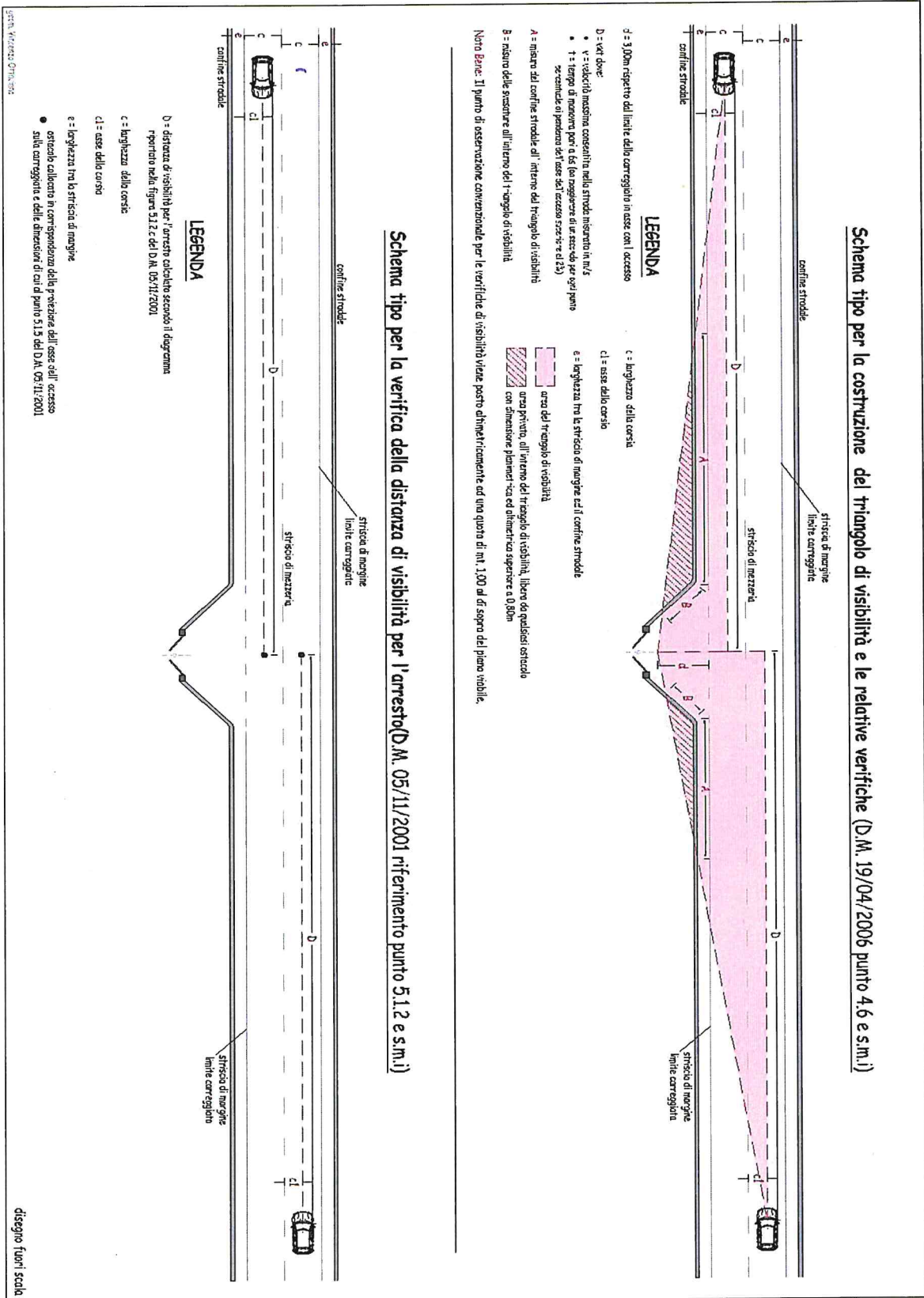
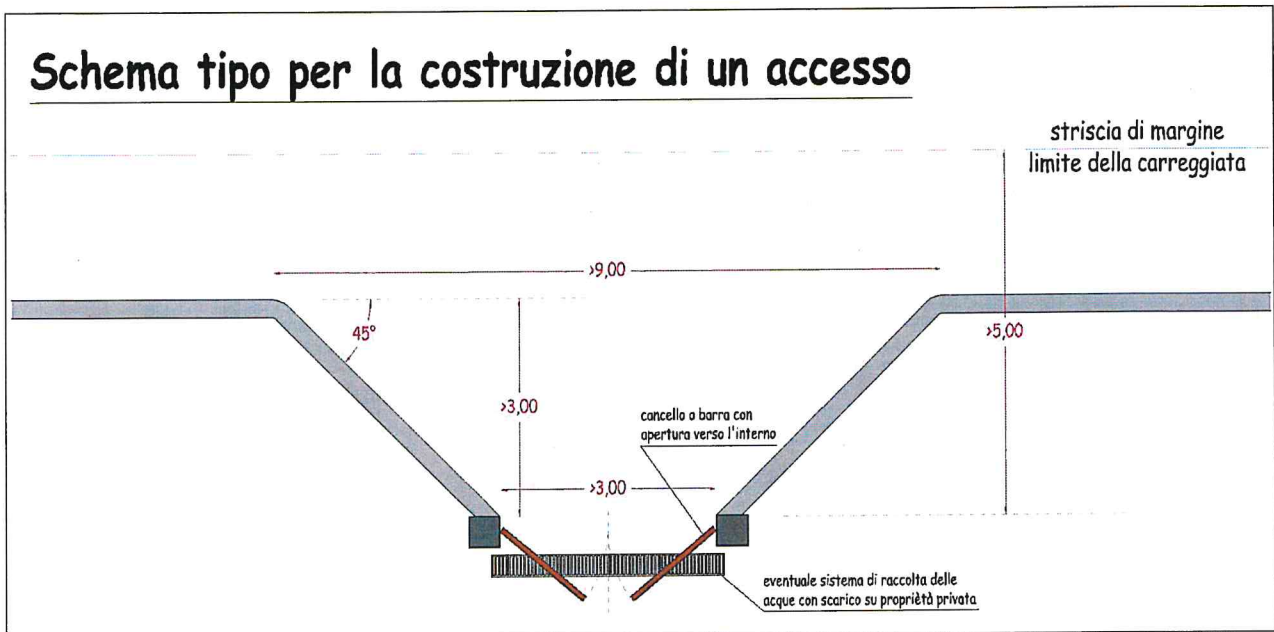


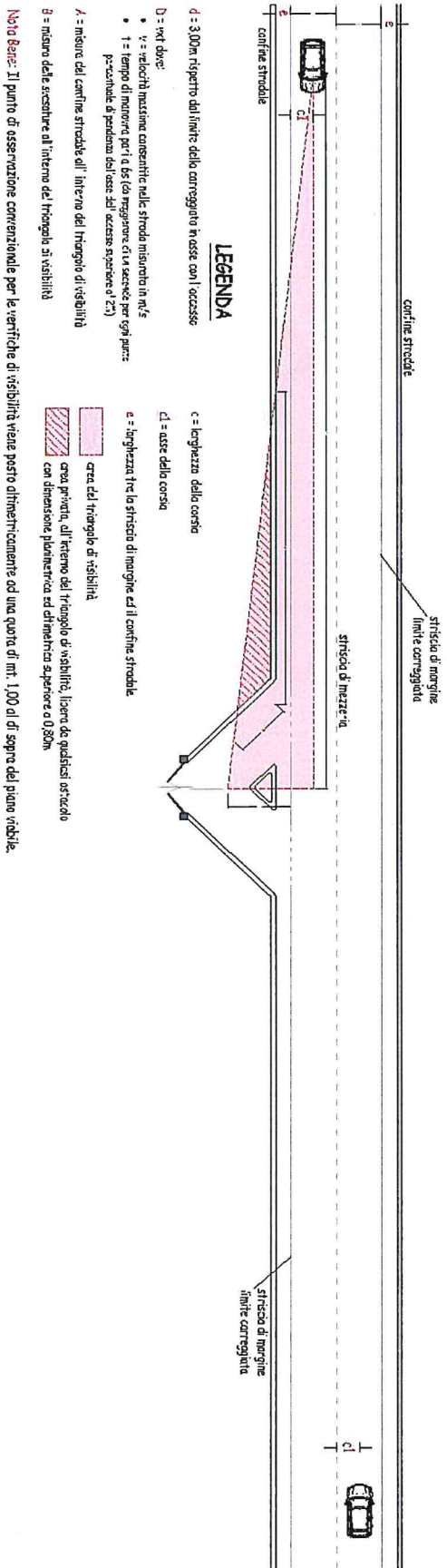
Fig. B



an

Verifiche condizioni minime di visibilità per accessi a senso unico.

Schema tipo per la costruzione del triangolo di visibilità (D.M. 19/04/2006 punto 4.6 e s.m.i.)



Schema tipo per la verifica della distanza di visibilità per l'arresto (D.M. 05/11/2001 riferimento punto 5.1.2 e s.m.i.)

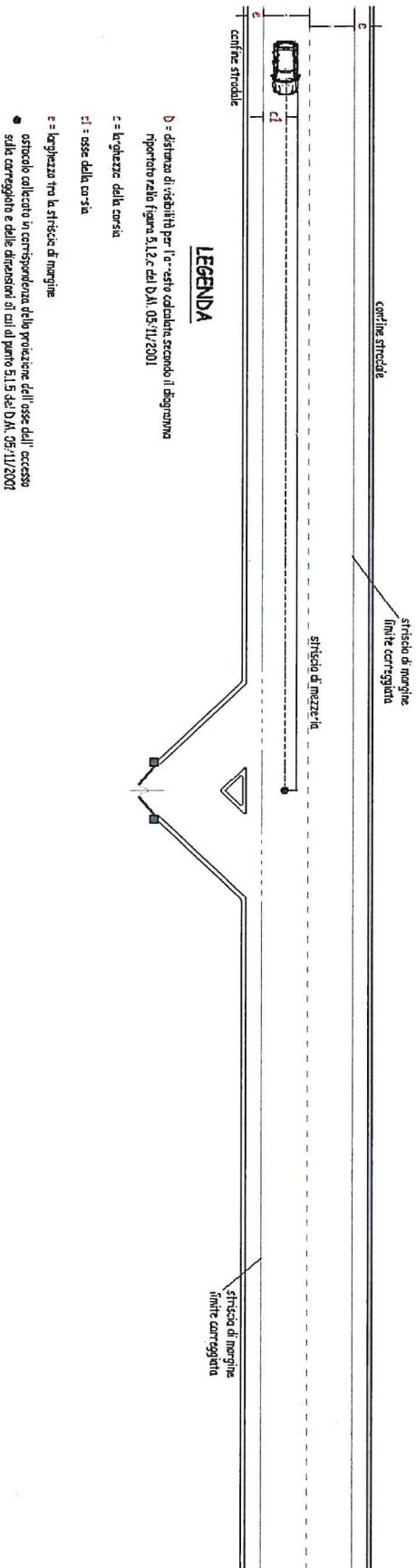
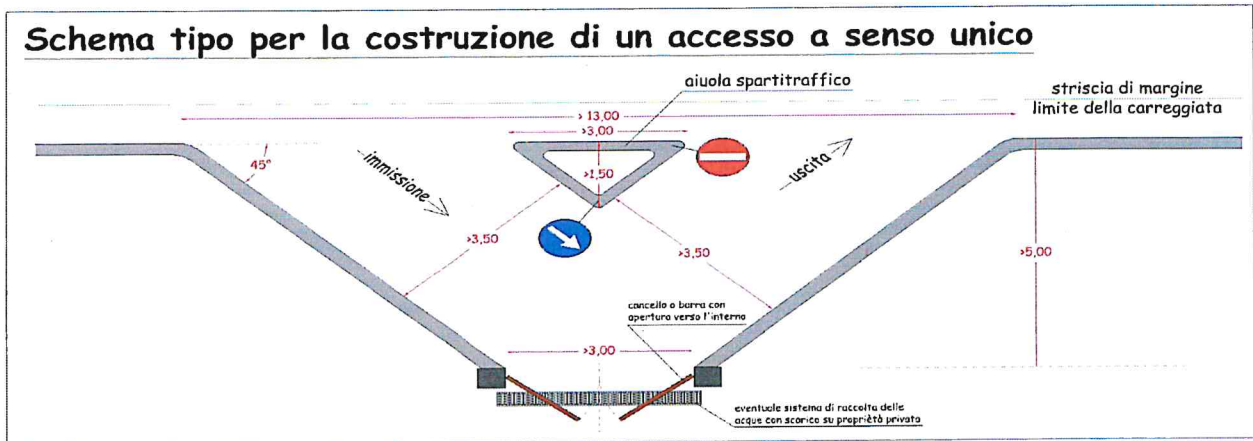


Fig. C

spazio, l'interno di lavoro

disegno fuori scala

Fig.D



dh

Fig. E

Distanze minime per canali, fossi o escavazioni

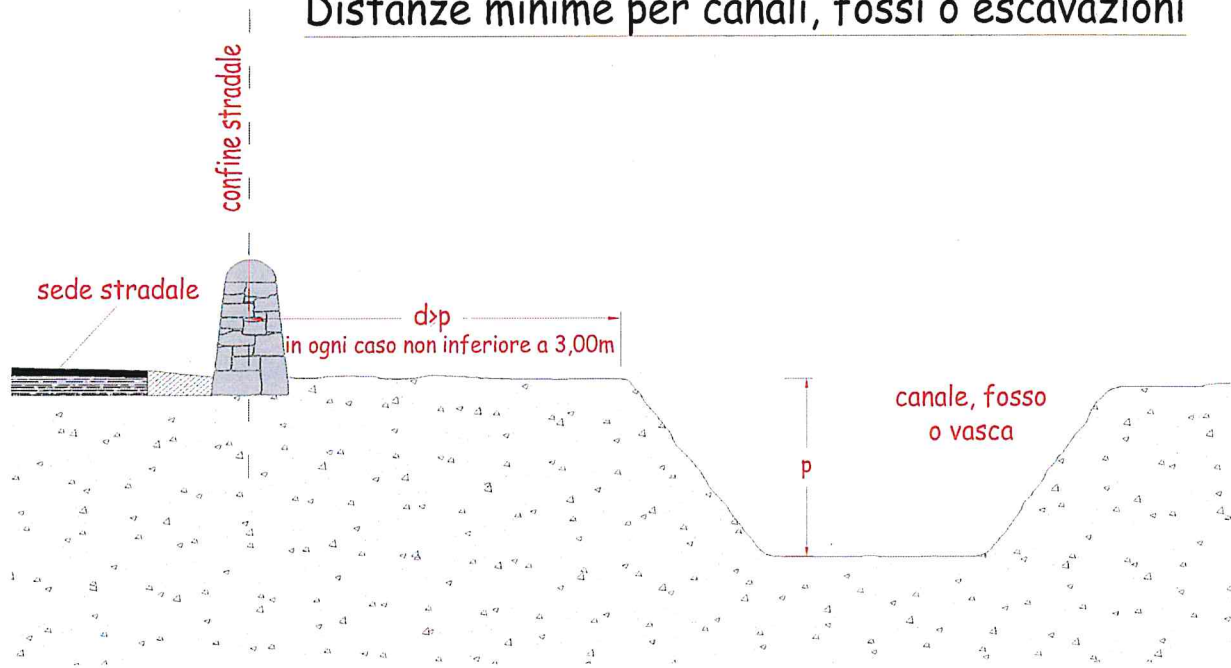
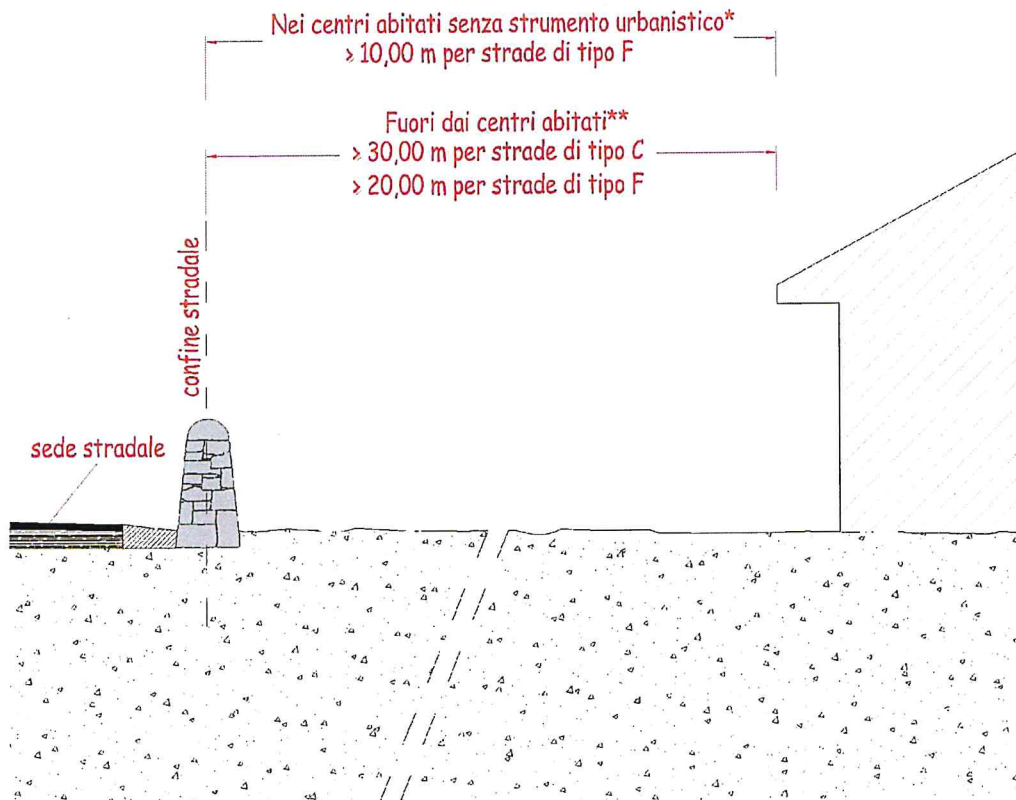


Fig. F

Distanze minime per costruzioni, ricostruzioni e ampliamenti



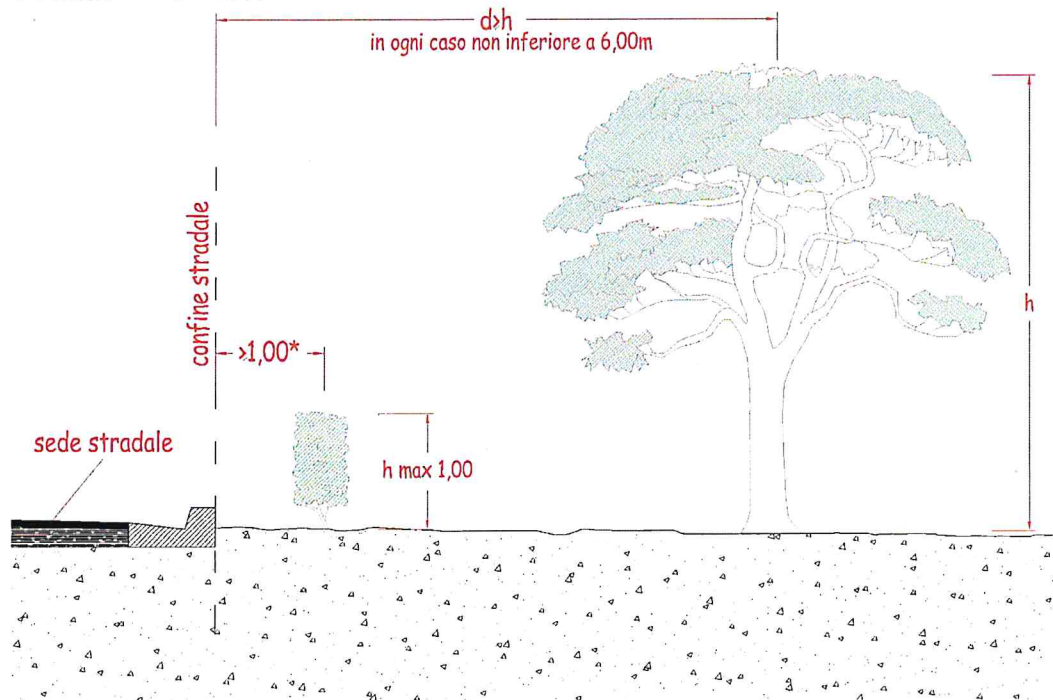
* Fasce di rispetto di cui all'art. 28 comma 3 del DPR 495/1992

** Nei casi di strade fuori dai centri abitati ma all'interno di zone edificabili o trasformabili dallo strumento urbanistico il comma 3 dell'art. 26 riduce a 10,00 la distanza minima dal confine stradale per le strade di tipo C mentre il comma 5 non pone alcuna limitazione per le strade di tipo F.

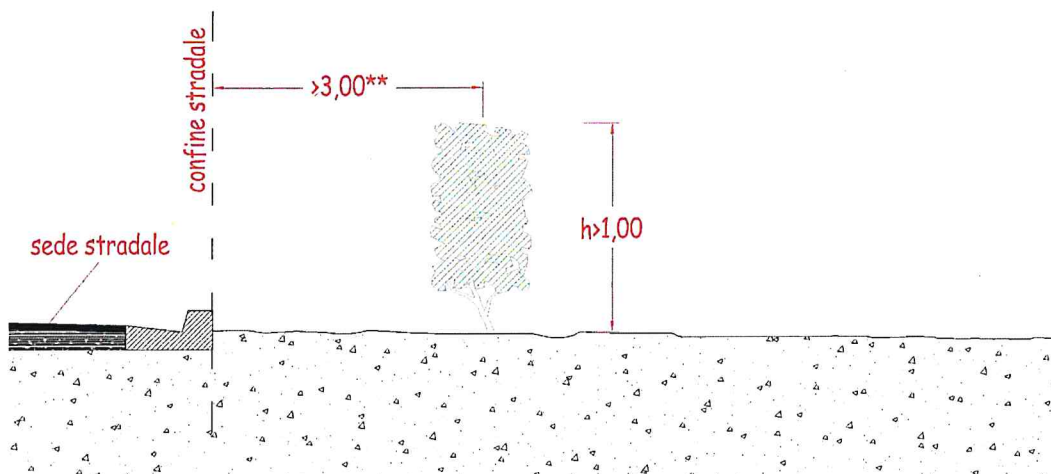
Fig. G

Distanze minime per impianto alberi e siepi/recinzioni

- commi 4 e 4bis -



- comma 4ter -

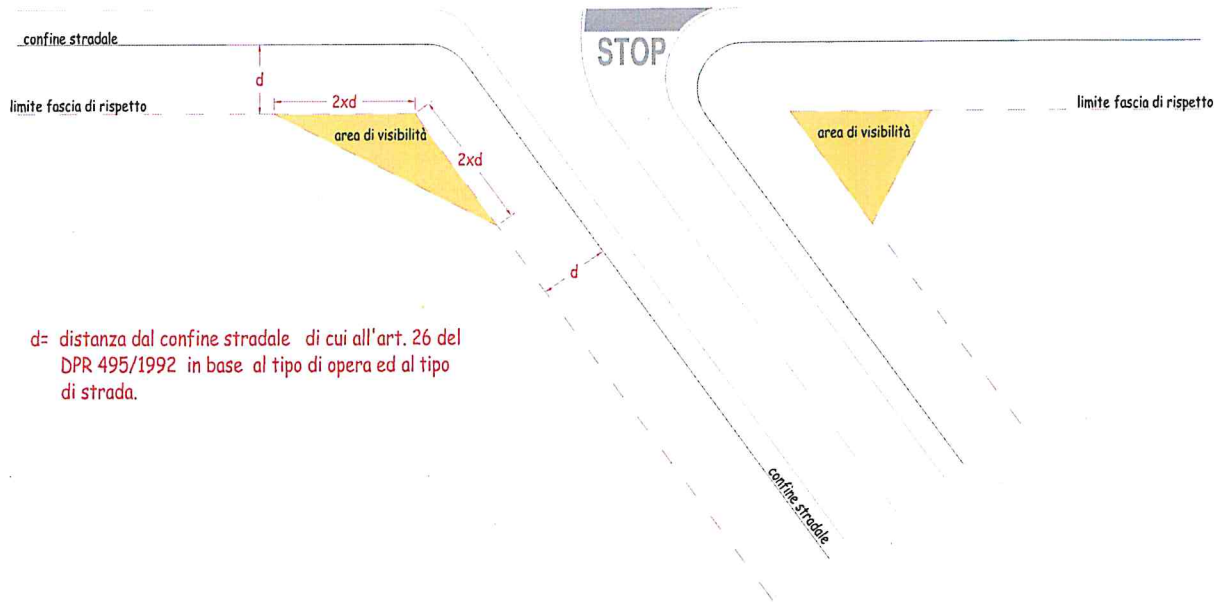


* la distanza si applica anche alle recinzioni di altezza non superiore ad 1,00m, sostenute da paletti infissi direttamente sul terreno o in cordoli emergenti non oltre 0,30 m dal suolo e a muri a secco emergenti no oltre 0,80 m dal suolo.

** la distanza si applica anche alle recinzioni di altezza superiore ad 1,00m, sostenute da paletti infissi direttamente sul terreno o in cordoli emergenti non oltre 0,30 m dal suolo, nonchè alle recinzioni di altezza inferiore ad 1,00 m se impiantati in cordoli emergenti oltre 0,30 m dal suolo.

FIG. H

Determinazione area di visibilità nelle intersezioni

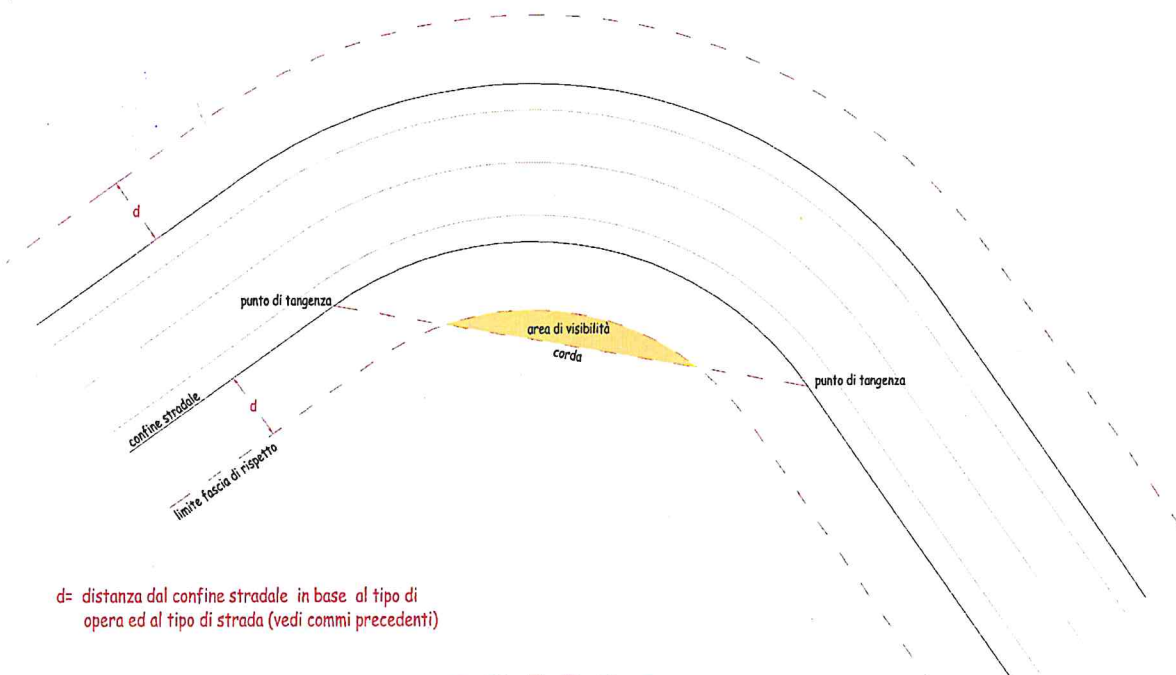


d= distanza dal confine stradale di cui all'art. 26 del DPR 495/1992 in base al tipo di opera ed al tipo di strada.

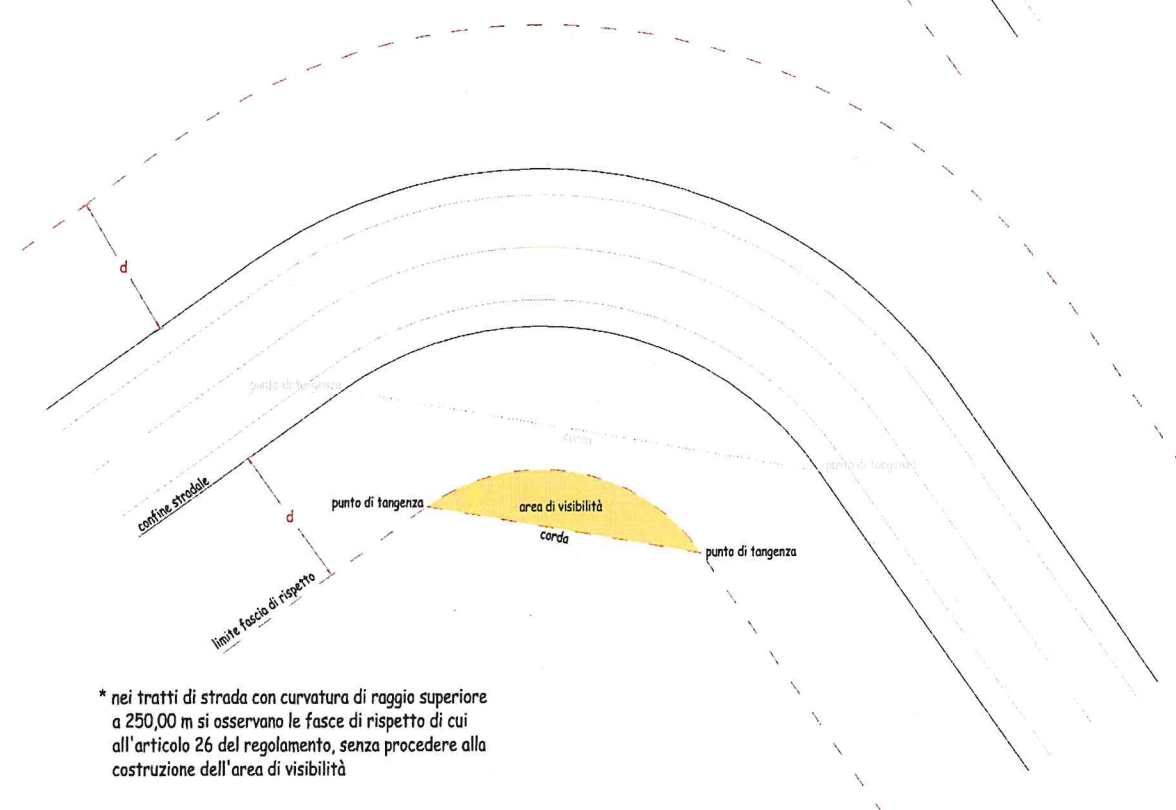
FIG. I

Determinazione fasce di rispetto nelle curve

- tratti di strada con curvatura di raggio inferiore a 250 m* -



d= distanza dal confine stradale in base al tipo di opera ed al tipo di strada (vedi commi precedenti)



* nei tratti di strada con curvatura di raggio superiore a 250,00 m si osservano le fasce di rispetto di cui all'articolo 26 del regolamento, senza procedere alla costruzione dell'area di visibilità